КАРТА-ПЛАН ТЕРРИТОРИИ

КАРТА-ПЛАН ТЕРРИТОРИИ

Содержание

№ п/п	Разделы карта-плана территории	Номера листов
1	2	3
1	Пояснительная записка	
2	Сведения о пунктах геодезической сети и средствах измерений	
3	Сведения об уточняемых земельных участках необходимых для исправления реестровых ошибок	
4	Сведения о строениях необходимые для исправления реестровых ошибок	
5	Схема границ земельных участков	
6	Схема геодезических построений	
7	Акт согласования местоположения границ земельных участков	

Пояснительная записка

1. Сведения о территории выполнения комплексных кадастровых работ: *Республика Дагестан, г Буйнакск. КК 05:44:000014*

(наименование субъекта Российской Федерации, муниципального образования, населенного пункта, уникальные учетные номера кадастровых кварталов, иные сведения, позволяющие определить местоположение территории, на которой выполняются комплексные кадастровые работы, например, наименование садоводческого или огороднического некоммерческого товарищества, гаражного кооператива, элемента планировочной структуры)

2. Основания выполнения комплексных кадастровых работ:

Наименование, дата и номер документа, на основании которого выполняются комплексные кадастровые работы:
Государственный контракт от 27.03.2026 №0420/2026

3. Дата подготовки карты-плана территории *13 июля 2026 г.*

4. Сведения о заказчике(ах) комплексных кадастровых работ:

В отношении юридического лица, органа местного самоуправления муниципального района, муниципального округа или городского округа либо уполномоченного исполнительного органа государственной власти субъекта Российской Федерации:

полное или сокращенное (в случае, если имеется) наименование: *Министерство по земельным и имущественным отношениям Республики Дагестан*
основной государственный регистрационный номер: *1170571008948*
идентификационный номер налогоплательщика: *0572018365*

В отношении физического лица или представителя физических или юридических лиц:

фамилия, имя, отчество (последнее - при наличии): —
страховой номер индивидуального лицевого счета в системе обязательного пенсионного страхования Российской Федерации (СНИЛС): —

КАРТА-ПЛАН ТЕРРИТОРИИ

Наименование и реквизиты документа, подтверждающие полномочия представителя заказчика(ов) комплексных кадастровых работ:
—

Адрес электронной почты (для направления уведомления о результатах внесения сведений в Единый государственный реестр недвижимости): *mio.estate@e-dag.ru*

5. Сведения об исполнителе комплексных кадастровых работ:

Полное или сокращенное (в случае, если имеется) наименование и адрес юридического лица, с которым заключен государственный или муниципальный контракт либо договор подряда на выполнение комплексных кадастровых работ: *Общество с ограниченной ответственностью "ДагестанКадастрСъемка", Республика Дагестан, г.Махачкала, проспект Имама Шамиля, дом 15*

Фамилия, имя, отчество кадастрового инженера (последнее - при наличии): *Хизриев Хизри Газимагомедович* и основной государственный регистрационный номер кадастрового инженера индивидуального предпринимателя (ОГРНИП): —

Страховой номер индивидуального лицевого счета в системе обязательного пенсионного страхования Российской Федерации (СНИЛС) кадастрового инженера: *066-207-575 63*

Уникальный реестровый номер кадастрового инженера в реестре саморегулируемой организации кадастровых инженеров и дата внесения сведений о физическом лице в такой реестр: *НП001866 5 июля 2016 г.*

Полное или (в случае, если имеется) сокращенное наименование саморегулируемой организации кадастровых инженеров, членом которой является кадастровый инженер: *Саморегулируемая организация Ассоциация "Некоммерческое партнерство "Кадастровые инженеры юга"*

Контактный телефон: *88722940068*

Почтовый адрес и адрес электронной почты, по которым осуществляется связь с кадастровым инженером: *Республика Дагестан, г.Махачкала, проспект Имама Шамиля, дом 15, dagkadastr@list.ru*

6. Перечень документов, использованных при подготовке карты-плана территории:

№ п/п	Реквизиты документа				
	Вид	Дата	Номер	Наименование	Иные сведения
1	2	3	4	5	6
1	Выписка из каталога координат геодезических пунктов	01.08.2022	110/9424	Выписка из каталога координат геодезических пунктов	—
2	—	05.04.2026	****-***/****-********	Кадастровый план территории	—

КАРТА-ПЛАН ТЕРРИТОРИИ

7. Пояснения к карте-плану территории:

1. 1. Основания для выполнения комплексных кадастровых работ

Основанием для выполнения комплексных кадастровых работ является договор субподряда №0420/2026 от 27.03.2026 г.
Комплексные кадастровые работы выполнялись на территории г. Буйнакск, Республики Дагестан.
На дату выполнения ККР проект межевания территории и проект планировки территории г. Буйнакск отсутствовал.
Увеличение площади уточняемых земельных участков, в соответствии с пп. 2, 3 ч. 3 ст. 42,8 ФЗ №221 от 24.07.2007 г. "О кадастровой деятельности", допускалось в пределах величины предельного минимального размера земельного участка, установленной на территории г. Буйнакск. Правилами землепользования и застройки муниципального образования г. Буйнакск, Республики Дагестан.

2. 2. Основные сведения

Согласно ПЗЗ "г.Буйнакск", №31/3 от 05.12.2022 г. минимальный размер земельного участка составляет:
для ведения личного подсобного хозяйства - 250 кв.м;
для размещения индивидуального жилого дома - 250 кв.м;
В связи с чем для увеличения площади объектов недвижимости в соответствии с частью 3 ст. 42.8 использован минимальный предельный размер земельного участка в 250 кв. м.

1. Сведения о пунктах геодезической сети:

№ п/п	Вид геодезической сети	Название пункта и тип знака геодезической сети	Система координат пункта геодезической сети	Координаты пункта, м		Дата обследования 13 июля 2026 г.		
						Сведения о состоянии		
				X	Y	наружного знака пункта	центра пункта	марки центра пункта
1	2	3	4	5	6	7	8	9
1	3	Ленинкент, Пирамида	МСК-05, зона 1	218693,47	337700,46	сохранился	сохранился	сохранился
2	4	Карабудахкент, Пирамида	МСК-05, зона 1	187240,91	354049,79	сохранился	сохранился	сохранился
3	3	Буйнакск, Центр	МСК-05, зона 1	202086,69	318893,50	сохранился	сохранился	сохранился

КАРТА-ПЛАН ТЕРРИТОРИИ

Сведения о пунктах геодезической сети и средствах измерений

2. Сведения об использованных средствах измерений:

№ п/п	Наименование и обозначение типа средства измерений - прибора (инструмента, аппаратуры)	Заводской или серийный номер средства измерений	Реквизиты свидетельства о поверке прибора (инструмента, аппаратуры) и (или) срок действия поверки
1	2	3	4
1	GNSS-приёмник спутниковый геодезический многочастотный Javad Triumph-2	00482	С-ГКФ/11-11-2025/480386852 от 11.11.2025 г.
2	GNSS-приёмник спутниковый геодезический многочастотный Javad Triumph-1	03711	С-ГКФ/11-11-2025/480387065 от 11.11.2025 г.

КАРТА-ПЛАН ТЕРРИТОРИИ

Сведения об уточняемых земельных участках, необходимые для исправления реестровых ошибок в сведениях о местоположении их границ

1. Сведения о характерных точках границ уточняемого земельного участка с кадастровым номером 05:44:000011:18

Система координат МСК-05 **Зона № 1**

Обозначение характерных точек границ	Координаты, м				Метод определения координат	Формулы, примененные для расчета средней квадратической погрешности определения координат характерных точек границ (M_t), с подставленными в такие формулы значениями и итоговые (вычисленные) значения M_t, м	Описание закрепления точки
	содержатся в Едином государственном реестре недвижимости		определены в результате выполнения комплексных кадастровых работ				
	X	Y	X	Y			
1	2	3	4	5	6	7	8
н8У	—	—	200078,92	317973,02	Метод спутниковых геодезических измерений (определений)	$M_t = \sqrt{\frac{\Delta^2}{n}}$	—
н7У	—	—	200083,17	317989,93	Метод спутниковых геодезических измерений (определений)	$M_t = \sqrt{\frac{\Delta^2}{n}}$	—
н9У	—	—	200087,30	318004,28	Метод спутниковых геодезических измерений (определений)	$M_t = \sqrt{\frac{\Delta^2}{n}}$	—
н10У	—	—	200071,52	318008,50	Метод спутниковых геодезических измерений (определений)	$M_t = \sqrt{\frac{\Delta^2}{n}}$	—
н11У	—	—	200071,23	318007,45	Метод спутниковых геодезических измерений (определений)	$M_t = \sqrt{\frac{\Delta^2}{n}}$	—
н12У	—	—	200063,46	317977,31	Метод спутниковых геодезических измерений	$M_t = \sqrt{\frac{\Delta^2}{n}}$	—

КАРТА-ПЛАН ТЕРРИТОРИИ

Сведения об уточняемых земельных участках, необходимые для исправления реестровых ошибок в сведениях о местоположении их границ

					(определений)		
204	200088,94	318002,65	—	—	Метод спутниковых геодезических измерений (определений)	$M_t = \sqrt{\frac{\Delta^2}{n}}$	—
206	200072,54	318006,92	—	—	Метод спутниковых геодезических измерений (определений)	$M_t = \sqrt{\frac{\Delta^2}{n}}$	—
205	200065,11	317977,59	—	—	Метод спутниковых геодезических измерений (определений)	$M_t = \sqrt{\frac{\Delta^2}{n}}$	—
69	200081,66	317973,20	—	—	Метод спутниковых геодезических измерений (определений)	$M_t = \sqrt{\frac{\Delta^2}{n}}$	—
н8У	—	—	200078,92	317973,02	Метод спутниковых геодезических измерений (определений)	$M_t = \sqrt{\frac{\Delta^2}{n}}$	—

2. Сведения о частях границ уточняемого земельного участка с кадастровым номером 05:44:000011:18

Обозначение части границ		Горизонтальное проложение (S), м	Описание прохождения части границ	Сведения о согласовании местоположения границ(согласовано/спорное)
от т.	до т.			
1	2	3	4	5
н8У	н7У	17,44	—	согласовано
н7У	н9У	14,93	—	согласовано
н9У	н10У	16,33	—	согласовано
н10У	н11У	1,09	—	согласовано
н11У	н12У	31,13	—	согласовано
н12У	н8У	16,04	—	согласовано

Лист №

КАРТА-ПЛАН ТЕРРИТОРИИ

Сведения об уточняемых земельных участках, необходимые для исправления реестровых ошибок в сведениях о местоположении их границ

3. Характеристики уточняемого земельного участка с кадастровым номером 05:44:000011:18

№ п/п	Наименование характеристик земельного участка	Значение характеристики
1	2	3
1.	Сведения об адресе земельного участка	—
1.1.	Сведения об ином месте нахождения земельного участка, не являющегося объектом адресации, в структурированном виде	Республика Дагестан, г. Буйнакск, ул. Маяковского, д. №8
1.2.	Дополнительные сведения о месте нахождения земельного участка	—
2.	Площадь земельного участка ± величина погрешности определения(вычисления) площади (**Р ± ΔР**), **м^2**	519±8
3.	Формула, примененная для вычисления предельной погрешности определения площади земельного участка, с подставленными значениями и итоговые (вычисленные) значения (**ΔР**), м2	$\Delta P = 3{,}5 \cdot M_t \cdot \sqrt{P_{док}} = 3{,}5 \cdot 0{,}10 \cdot \sqrt{516} = 8$
4.	Площадь земельного участка согласно сведениям Единого государственного реестра недвижимости (**Ркад**), **м^2**	516
5.	Оценка расхождения **Р** и **Ркад (Р – Ркад), м^2**	3
6.	Предельный минимальный и максимальный размеры земельного участка (**Рмин и Рмакс), м^2**	—
7.	Кадастровый или иной государственный учетный номер (инвентарный) здания, сооружения, объекта незавершенного строительства, расположенного на земельном участке	—
8.	Вид (виды) разрешенного использования	Под жилую застройку
8.1.	Дополнительные сведения об использовании земельного участка	—
9.	Сведения о земельных участках (землях общего пользования, территории общего пользования), посредством которых обеспечивается доступ	—
10.	Иные сведения	—

4. Пояснения к сведениям об уточняемом земельном участке с кадастровым номером 05:44:000011:18 :

1.	—

1. Сведения о характерных точках границ уточняемого земельного участка с кадастровым номером 05:44:000014:2

Система координат МСК-05 **Зона №** 1

КАРТА-ПЛАН ТЕРРИТОРИИ

Сведения об уточняемых земельных участках, необходимые для исправления реестровых ошибок в сведениях о местоположении их границ

Обозначение характерных точек границ	Координаты, м				Метод определения координат	Формулы, примененные для расчета средней квадратической погрешности определения координат характерных точек границ (M_t), с подставленными в такие формулы значениями и итоговые (вычисленные) значения M_t, м	Описание закрепления точки
	содержатся в Едином государственном реестре недвижимости		определены в результате выполнения комплексных кадастровых работ				
	X	Y	X	Y			
1	2	3	4	5	6	7	8
н88У	—	—	200048,44	317776,30	Метод спутниковых геодезических измерений (определений)	$M_t = \sqrt{\frac{\Delta^2}{n}}$	—
н89У	—	—	200056,13	317805,53	Метод спутниковых геодезических измерений (определений)	$M_t = \sqrt{\frac{\Delta^2}{n}}$	—
н90У	—	—	200041,32	317809,34	Метод спутниковых геодезических измерений (определений)	$M_t = \sqrt{\frac{\Delta^2}{n}}$	—
н91У	—	—	200033,73	317779,78	Метод спутниковых геодезических измерений (определений)	$M_t = \sqrt{\frac{\Delta^2}{n}}$	—
43	200048,43	317776,33	—	—	Метод спутниковых геодезических измерений (определений)	$M_t = \sqrt{\frac{\Delta^2}{n}}$	—
44	200052,38	317791,35	—	—	Метод спутниковых геодезических измерений (определений)	$M_t = \sqrt{\frac{\Delta^2}{n}}$	—

КАРТА-ПЛАН ТЕРРИТОРИИ

Сведения об уточняемых земельных участках, необходимые для исправления реестровых ошибок в сведениях о местоположении их границ

45	200056,12	317805,56	—	—	Метод спутниковых геодезических измерений (определений)	$M_t = \sqrt{\frac{\Delta^2}{n}}$	—
46	200046,46	317808,02	—	—	Метод спутниковых геодезических измерений (определений)	$M_t = \sqrt{\frac{\Delta^2}{n}}$	—
47	200041,61	317809,26	—	—	Метод спутниковых геодезических измерений (определений)	$M_t = \sqrt{\frac{\Delta^2}{n}}$	—
48	200033,92	317779,76	—	—	Метод спутниковых геодезических измерений (определений)	$M_t = \sqrt{\frac{\Delta^2}{n}}$	—
н88У	—	—	200048,44	317776,30	Метод спутниковых геодезических измерений (определений)	$M_t = \sqrt{\frac{\Delta^2}{n}}$	—

2. Сведения о частях границ уточняемого земельного участка с кадастровым номером 05:44:000014:2

Обозначение части границ		Горизонтальное проложение (S), м	Описание прохождения части границ	Сведения о согласовании местоположения границ(согласовано/спорное)
от т.	до т.			
1	2	3	4	5
н88У	н89У	30,22	—	согласовано
н89У	н90У	15,29	—	согласовано
н90У	н91У	30,52	—	согласовано
н91У	н88У	15,12	—	согласовано

3. Характеристики уточняемого земельного участка с кадастровым номером 05:44:000014:2

№ п/п	Наименование характеристик земельного участка	Значение характеристики
1	2	3
1.	Сведения об адресе земельного участка	—
1.1.	Сведения об ином месте нахождения земельного участка, не являющегося	Республика Дагестан, г. Буйнакск, ул. Чехова, д. №48

КАРТА-ПЛАН ТЕРРИТОРИИ

Сведения об уточняемых земельных участках, необходимые для исправления реестровых ошибок в сведениях о местоположении их границ

1	2	3
	объектом адресации, в структурированном виде	
1.2.	Дополнительные сведения о месте нахождения земельного участка	—
2.	Площадь земельного участка ± величина погрешности определения(вычисления) площади (**Р ± ΔР**), **м²**	462±7
3.	Формула, примененная для вычисления предельной погрешности определения площади земельного участка, с подставленными значениями и итоговые (вычисленные) значения (**ΔР**), м2	$\Delta P = 3{,}5 \cdot M_t \cdot \sqrt{P_{док}} = 3{,}5 \cdot 0{,}10 \cdot \sqrt{453} = 7$
4.	Площадь земельного участка согласно сведениям Единого государственного реестра недвижимости (**Ркад**), **м²**	453
5.	Оценка расхождения **Р** и **Ркад (Р – Ркад), м²**	9
6.	Предельный минимальный и максимальный размеры земельного участка (**Рмин и Рмакс), м²**	—
7.	Кадастровый или иной государственный учетный номер (инвентарный) здания, сооружения, объекта незавершенного строительства, расположенного на земельном участке	—
8.	Вид (виды) разрешенного использования	Под жилую застройку
8.1.	Дополнительные сведения об использовании земельного участка	—
9.	Сведения о земельных участках (землях общего пользования, территории общего пользования), посредством которых обеспечивается доступ	—
10.	Иные сведения	—

4. Пояснения к сведениям об уточняемом земельном участке с кадастровым номером 05:44:000014:2 :

1.	—

1. Сведения о характерных точках границ уточняемого земельного участка с кадастровым номером 05:44:000014:26

Система координат МСК-05 **Зона №** 1

Обозначение характерных точек границ	Координаты, м				Метод определения координат	Формулы, примененные для расчета средней квадратической погрешности определения координат характерных точек границ (M_t), с подставленными в такие формулы значениями и итоговые (вычисленные) значения M_t, м	Описание закрепления точки
	содержатся в Едином государственном реестре недвижимости		определены в результате выполнения комплексных кадастровых работ				
	X	Y	X	Y			

КАРТА-ПЛАН ТЕРРИТОРИИ

Сведения об уточняемых земельных участках, необходимые для исправления реестровых ошибок в сведениях о местоположении их границ

1	2	3	4	5	6	7	8
н158У	—	—	199788,00	318014,80	Метод спутниковых геодезических измерений (определений)	$M_t = \sqrt{\frac{\Delta^2}{n}}$	—
н157У	—	—	199790,90	318029,54	Метод спутниковых геодезических измерений (определений)	$M_t = \sqrt{\frac{\Delta^2}{n}}$	—
н164У	—	—	199792,75	318044,22	Метод спутниковых геодезических измерений (определений)	$M_t = \sqrt{\frac{\Delta^2}{n}}$	—
н163У	—	—	199790,00	318044,84	Метод спутниковых геодезических измерений (определений)	$M_t = \sqrt{\frac{\Delta^2}{n}}$	—
н165У	—	—	199793,29	318062,18	Метод спутниковых геодезических измерений (определений)	$M_t = \sqrt{\frac{\Delta^2}{n}}$	—
н166У	—	—	199752,93	318069,94	Метод спутниковых геодезических измерений (определений)	$M_t = \sqrt{\frac{\Delta^2}{n}}$	—
н167У	—	—	199754,44	318076,25	Метод спутниковых геодезических измерений (определений)	$M_t = \sqrt{\frac{\Delta^2}{n}}$	—
н168У	—	—	199747,04	318077,99	Метод спутниковых геодезических измерений (определений)	$M_t = \sqrt{\frac{\Delta^2}{n}}$	—

КАРТА-ПЛАН ТЕРРИТОРИИ

Сведения об уточняемых земельных участках, необходимые для исправления реестровых ошибок в сведениях о местоположении их границ

н169У	—	—	199744,01	318064,29	Метод спутниковых геодезических измерений (определений)	$M_t = \sqrt{\frac{\Delta^2}{n}}$	—
н170У	—	—	199751,37	318063,22	Метод спутниковых геодезических измерений (определений)	$M_t = \sqrt{\frac{\Delta^2}{n}}$	—
н171У	—	—	199741,56	318007,02	Метод спутниковых геодезических измерений (определений)	$M_t = \sqrt{\frac{\Delta^2}{n}}$	—
н153У	—	—	199780,39	318001,54	Метод спутниковых геодезических измерений (определений)	$M_t = \sqrt{\frac{\Delta^2}{n}}$	—
н172У	—	—	199782,93	318015,95	Метод спутниковых геодезических измерений (определений)	$M_t = \sqrt{\frac{\Delta^2}{n}}$	—
87	199794,25	318044,86	—	—	Метод спутниковых геодезических измерений (определений)	$M_t = \sqrt{\frac{\Delta^2}{n}}$	—
88	199789,21	318046,00	—	—	Метод спутниковых геодезических измерений (определений)	$M_t = \sqrt{\frac{\Delta^2}{n}}$	—
89	199793,07	318061,95	—	—	Метод спутниковых геодезических измерений (определений)	$M_t = \sqrt{\frac{\Delta^2}{n}}$	—
90	199789,32	318062,47	—	—	Метод спутниковых геодезических	$M_t = \sqrt{\frac{\Delta^2}{n}}$	—

КАРТА-ПЛАН ТЕРРИТОРИИ

Сведения об уточняемых земельных участках, необходимые для исправления реестровых ошибок в сведениях о местоположении их границ

					измерений (определений)		
91	199752,75	318069,11	—	—	Метод спутниковых геодезических измерений (определений)	$M_t = \sqrt{\frac{\Delta^2}{n}}$	—
92	199754,44	318076,25	—	—	Метод спутниковых геодезических измерений (определений)	$M_t = \sqrt{\frac{\Delta^2}{n}}$	—
93	199748,30	318077,57	—	—	Метод спутниковых геодезических измерений (определений)	$M_t = \sqrt{\frac{\Delta^2}{n}}$	—
94	199745,15	318064,03	—	—	Метод спутниковых геодезических измерений (определений)	$M_t = \sqrt{\frac{\Delta^2}{n}}$	—
95	199751,96	318063,10	—	—	Метод спутниковых геодезических измерений (определений)	$M_t = \sqrt{\frac{\Delta^2}{n}}$	—
96	199742,13	318006,91	—	—	Метод спутниковых геодезических измерений (определений)	$M_t = \sqrt{\frac{\Delta^2}{n}}$	—
97	199781,75	318002,30	—	—	Метод спутниковых геодезических измерений (определений)	$M_t = \sqrt{\frac{\Delta^2}{n}}$	—
98	199784,76	318015,18	—	—	Метод спутниковых геодезических измерений (определений)	$M_t = \sqrt{\frac{\Delta^2}{n}}$	—

КАРТА-ПЛАН ТЕРРИТОРИИ

Сведения об уточняемых земельных участках, необходимые для исправления реестровых ошибок в сведениях о местоположении их границ

99	199789,11	318014,38	—	—	Метод спутниковых геодезических измерений (определений)	$M_t = \sqrt{\frac{\Delta^2}{n}}$	—
н158У	—	—	199788,00	318014,80	Метод спутниковых геодезических измерений (определений)	$M_t = \sqrt{\frac{\Delta^2}{n}}$	—

2. Сведения о частях границ уточняемого земельного участка с кадастровым номером 05:44:000014:26

Обозначение части границ		Горизонтальное проложение (S), м	Описание прохождения части границ	Сведения о согласовании местоположения границ(согласовано/спорное)
от т.	до т.			
1	2	3	4	5
н158У	н157У	15,02	—	согласовано
н157У	н164У	14,80	—	согласовано
н164У	н163У	2,82	—	согласовано
н163У	н165У	17,65	—	согласовано
н165У	н166У	41,10	—	согласовано
н166У	н167У	6,49	—	согласовано
н167У	н168У	7,60	—	согласовано
н168У	н169У	14,03	—	согласовано
н169У	н170У	7,44	—	согласовано
н170У	н171У	57,05	—	согласовано
н171У	н153У	39,21	—	согласовано
н153У	н172У	14,63	—	согласовано
н172У	н158У	5,20	—	согласовано

3. Характеристики уточняемого земельного участка с кадастровым номером 05:44:000014:26

№ п/п	Наименование характеристик земельного участка	Значение характеристики
1	2	3
1.	Сведения об адресе земельного участка	—
1.1.	Сведения об ином месте нахождения земельного участка, не являющегося объектом адресации, в структурированном виде	Республика Дагестан, г. Буйнакск, ул. Хизроева, д. №58
1.2.	Дополнительные сведения о месте нахождения земельного участка	—

КАРТА-ПЛАН ТЕРРИТОРИИ

Сведения об уточняемых земельных участках, необходимые для исправления реестровых ошибок в сведениях о местоположении их границ

1	2	3
2.	Площадь земельного участка ± величина погрешности определения(вычисления) площади (**Р ± ΔР**), **м²**	2765±18
3.	Формула, примененная для вычисления предельной погрешности определения площади земельного участка, с подставленными значениями и итоговые (вычисленные) значения (**ΔР**), м2	$\Delta P = 3{,}5 \cdot M_t \cdot \sqrt{P_{док}} = 3{,}5 \cdot 0{,}10 \cdot \sqrt{2718} = 18$
4.	Площадь земельного участка согласно сведениям Единого государственного реестра недвижимости (**Ркад**), **м²**	2718
5.	Оценка расхождения **Р** и **Ркад (Р – Ркад), м²**	47
6.	Предельный минимальный и максимальный размеры земельного участка (**Рмин и Рмакс), м²**	—
7.	Кадастровый или иной государственный учетный номер (инвентарный) здания, сооружения, объекта незавершенного строительства, расположенного на земельном участке	05:44:000014:380
8.	Вид (виды) разрешенного использования	Под объекты Комунального хозяйства.
8.1.	Дополнительные сведения об использовании земельного участка	—
9.	Сведения о земельных участках (землях общего пользования, территории общего пользования), посредством которых обеспечивается доступ	—
10.	Иные сведения	—

4. Пояснения к сведениям об уточняемом земельном участке с кадастровым номером 05:44:000014:26 :

1.	—

1. Сведения о характерных точках границ уточняемого земельного участка с кадастровым номером 05:44:000014:28

Система координат МСК-05 **Зона №** 1

Обозначение характерных точек границ	Координаты, м				Метод определения координат	Формулы, примененные для расчета средней квадратической погрешности определения координат характерных точек границ (M_t), с подставленными в такие формулы значениями и итоговые (вычисленные) значения M_t, м	Описание закрепления точки
	содержатся в Едином государственном реестре недвижимости		определены в результате выполнения комплексных кадастровых работ				
	X	Y	X	Y			
1	2	3	4	5	6	7	8

КАРТА-ПЛАН ТЕРРИТОРИИ

Сведения об уточняемых земельных участках, необходимые для исправления реестровых ошибок в сведениях о местоположении их границ

н92У	—	—	200059,30	317819,50	Метод спутниковых геодезических измерений (определений)	$M_t = \sqrt{\frac{\Delta^2}{n}}$	—
н93У	—	—	200063,52	317835,41	Метод спутниковых геодезических измерений (определений)	$M_t = \sqrt{\frac{\Delta^2}{n}}$	—
н94У	—	—	200049,52	317839,02	Метод спутниковых геодезических измерений (определений)	$M_t = \sqrt{\frac{\Delta^2}{n}}$	—
н95У	—	—	200045,38	317823,12	Метод спутниковых геодезических измерений (определений)	$M_t = \sqrt{\frac{\Delta^2}{n}}$	—
83	200060,13	317818,73	—	—	Метод спутниковых геодезических измерений (определений)	$M_t = \sqrt{\frac{\Delta^2}{n}}$	—
84	200064,59	317834,61	—	—	Метод спутниковых геодезических измерений (определений)	$M_t = \sqrt{\frac{\Delta^2}{n}}$	—
85	200049,97	317838,64	—	—	Метод спутниковых геодезических измерений (определений)	$M_t = \sqrt{\frac{\Delta^2}{n}}$	—
86	200045,81	317822,61	—	—	Метод спутниковых геодезических измерений (определений)	$M_t = \sqrt{\frac{\Delta^2}{n}}$	—
н92У	—	—	200059,30	317819,50	Метод спутниковых геодезических	$M_t = \sqrt{\frac{\Delta^2}{n}}$	—

КАРТА-ПЛАН ТЕРРИТОРИИ

Сведения об уточняемых земельных участках, необходимые для исправления реестровых ошибок в сведениях о местоположении их границ

					измерений (определений)		

2. Сведения о частях границ уточняемого земельного участка с кадастровым номером 05:44:000014:28

Обозначение части границ		Горизонтальное проложение (S), м	Описание прохождения части границ	Сведения о согласовании местоположения границ(согласовано/спорное)
от т.	до т.			
1	2	3	4	5
н92У	н93У	16,46	—	согласовано
н93У	н94У	14,46	—	согласовано
н94У	н95У	16,43	—	согласовано
н95У	н92У	14,38	—	согласовано

3. Характеристики уточняемого земельного участка с кадастровым номером 05:44:000014:28

№ п/п	Наименование характеристик земельного участка	Значение характеристики
1	2	3
1.	Сведения об адресе земельного участка	—
1.1.	Сведения об ином месте нахождения земельного участка, не являющегося объектом адресации, в структурированном виде	Республика Дагестан, г. Буйнакск, ул. Чехова, д. 43
1.2.	Дополнительные сведения о месте нахождения земельного участка	—
2.	Площадь земельного участка ± величина погрешности определения(вычисления) площади (**Р ± ΔР**), **м^2**	237±6
3.	Формула, примененная для вычисления предельной погрешности определения площади земельного участка, с подставленными значениями и итоговые (вычисленные) значения (**ΔР**), м2	$\Delta P = 3{,}5 \cdot M_t \cdot \sqrt{P_{док}} = 3{,}5 \cdot 0{,}10 \cdot \sqrt{248} = 6$
4.	Площадь земельного участка согласно сведениям Единого государственного реестра недвижимости (**Ркад**), **м^2**	248
5.	Оценка расхождения **Р** и **Ркад (Р – Ркад), м^2**	-11
6.	Предельный минимальный и максимальный размеры земельного участка (**Рмин и Рмакс), м^2**	—
7.	Кадастровый или иной государственный учетный номер (инвентарный) здания, сооружения, объекта незавершенного строительства, расположенного на земельном участке	—
8.	Вид (виды) разрешенного использования	Для индивидуального жилищного строительства
8.1.	Дополнительные сведения об использовании земельного участка	—

КАРТА-ПЛАН ТЕРРИТОРИИ

Сведения об уточняемых земельных участках, необходимые для исправления реестровых ошибок в сведениях о местоположении их границ

1	2	3
9.	Сведения о земельных участках (землях общего пользования, территории общего пользования), посредством которых обеспечивается доступ	—
10.	Иные сведения	—

4. Пояснения к сведениям об уточняемом земельном участке с кадастровым номером 05:44:000014:28 :

1.	—

1. Сведения о характерных точках границ уточняемого земельного участка с кадастровым номером 05:44:000014:35

Система координат МСК-05 **Зона №** 1

Обозначение характерных точек границ	Координаты, м				Метод определения координат	Формулы, примененные для расчета средней квадратической погрешности определения координат характерных точек границ (M_t), с подставленными в такие формулы значениями и итоговые (вычисленные) значения M_t, м	Описание закрепления точки
	содержатся в Едином государственном реестре недвижимости		определены в результате выполнения комплексных кадастровых работ				
	X	Y	X	Y			
1	2	3	4	5	6	7	8
н141У	—	—	199831,15	317957,68	Метод спутниковых геодезических измерений (определений)	$M_t = \sqrt{\frac{\Delta^2}{n}}$	—
н142У	—	—	199838,85	317986,60	Метод спутниковых геодезических измерений (определений)	$M_t = \sqrt{\frac{\Delta^2}{n}}$	—
н143У	—	—	199824,49	317990,21	Метод спутниковых геодезических измерений (определений)	$M_t = \sqrt{\frac{\Delta^2}{n}}$	—
н144У	—	—	199823,59	317990,41	Метод спутниковых геодезических измерений (определений)	$M_t = \sqrt{\frac{\Delta^2}{n}}$	—

КАРТА-ПЛАН ТЕРРИТОРИИ

Сведения об уточняемых земельных участках, необходимые для исправления реестровых ошибок в сведениях о местоположении их границ

н145У	—	—	199816,08	317961,86	Метод спутниковых геодезических измерений (определений)	$M_t = \sqrt{\frac{\Delta^2}{n}}$	—
136	199831,32	317958,24	—	—	Метод спутниковых геодезических измерений (определений)	$M_t = \sqrt{\frac{\Delta^2}{n}}$	—
137	199839,56	317985,92	—	—	Метод спутниковых геодезических измерений (определений)	$M_t = \sqrt{\frac{\Delta^2}{n}}$	—
138	199824,60	317990,31	—	—	Метод спутниковых геодезических измерений (определений)	$M_t = \sqrt{\frac{\Delta^2}{n}}$	—
139	199816,36	317962,64	—	—	Метод спутниковых геодезических измерений (определений)	$M_t = \sqrt{\frac{\Delta^2}{n}}$	—
н141У	—	—	199831,15	317957,68	Метод спутниковых геодезических измерений (определений)	$M_t = \sqrt{\frac{\Delta^2}{n}}$	—

2. Сведения о частях границ уточняемого земельного участка с кадастровым номером 05:44:000014:35

Обозначение части границ		Горизонтальное проложение (S), м	Описание прохождения части границ	Сведения о согласовании местоположения границ(согласовано/спорное)
от т.	до т.			
1	2	3	4	5
н141У	н142У	29,93	—	согласовано
н142У	н143У	14,81	—	согласовано
н143У	н144У	0,92	—	согласовано
н144У	н145У	29,52	—	согласовано
н145У	н141У	15,64	—	согласовано

КАРТА-ПЛАН ТЕРРИТОРИИ

Сведения об уточняемых земельных участках, необходимые для исправления реестровых ошибок в сведениях о местоположении их границ

3. Характеристики уточняемого земельного участка с кадастровым номером 05:44:000014:35

№ п/п	Наименование характеристик земельного участка	Значение характеристики
1	2	3
1.	Сведения об адресе земельного участка	Российская Федерация, Республика Дагестан, м.р-н Буйнакский, с.п. село Чиркей, с Чиркей, ул Л.Толстого, з/у 43
1.1.	Сведения об ином месте нахождения земельного участка, не являющегося объектом адресации, в структурированном виде	—
1.2.	Дополнительные сведения о месте нахождения земельного участка	—
2.	Площадь земельного участка ± величина погрешности определения(вычисления) площади (**Р ± ΔР**), **м²**	466±7
3.	Формула, примененная для вычисления предельной погрешности определения площади земельного участка, с подставленными значениями и итоговые (вычисленные) значения (**ΔР**), м2	$\Delta P = 3,5 \cdot M_t \cdot \sqrt{P_{док}} = 3,5 \cdot 0,10 \cdot \sqrt{450} = 7$
4.	Площадь земельного участка согласно сведениям Единого государственного реестра недвижимости (**Ркад**), **м²**	450
5.	Оценка расхождения **Р** и **Ркад (Р – Ркад), м²**	16
6.	Предельный минимальный и максимальный размеры земельного участка (**Рмин и Рмакс), м²**	—
7.	Кадастровый или иной государственный учетный номер (инвентарный) здания, сооружения, объекта незавершенного строительства, расположенного на земельном участке	05:44:000014:225
8.	Вид (виды) разрешенного использования	Под жилую застройку индувидуальную
8.1.	Дополнительные сведения об использовании земельного участка	—
9.	Сведения о земельных участках (землях общего пользования, территории общего пользования), посредством которых обеспечивается доступ	—
10.	Иные сведения	—

4. Пояснения к сведениям об уточняемом земельном участке с кадастровым номером 05:44:000014:35 :

1.	—

1. Сведения о характерных точках границ уточняемого земельного участка с кадастровым номером 05:44:000014:38

Система координат МСК-05 **Зона №** 1

КАРТА-ПЛАН ТЕРРИТОРИИ

Сведения об уточняемых земельных участках, необходимые для исправления реестровых ошибок в сведениях о местоположении их границ

Обозначение характерных точек границ	Координаты, м				Метод определения координат	Формулы, примененные для расчета средней квадратической погрешности определения координат характерных точек границ (M_t), с подставленными в такие формулы значениями и итоговые (вычисленные) значения M_t, м	Описание закрепления точки
	содержатся в Едином государственном реестре недвижимости		определены в результате выполнения комплексных кадастровых работ				
	X	Y	X	Y			
1	2	3	4	5	6	7	8
н150У	—	—	199787,80	317968,25	Метод спутниковых геодезических измерений (определений)	$M_t = \sqrt{\frac{\Delta^2}{n}}$	—
н149У	—	—	199795,42	317997,59	Метод спутниковых геодезических измерений (определений)	$M_t = \sqrt{\frac{\Delta^2}{n}}$	—
н151У	—	—	199788,33	317999,40	Метод спутниковых геодезических измерений (определений)	$M_t = \sqrt{\frac{\Delta^2}{n}}$	—
н152У	—	—	199780,49	317970,58	Метод спутниковых геодезических измерений (определений)	$M_t = \sqrt{\frac{\Delta^2}{n}}$	—
158	199788,18	317968,15	—	—	Метод спутниковых геодезических измерений (определений)	$M_t = \sqrt{\frac{\Delta^2}{n}}$	—
159	199795,85	317997,15	—	—	Метод спутниковых геодезических измерений (определений)	$M_t = \sqrt{\frac{\Delta^2}{n}}$	—

КАРТА-ПЛАН ТЕРРИТОРИИ

Сведения об уточняемых земельных участках, необходимые для исправления реестровых ошибок в сведениях о местоположении их границ

160	199788,61	317999,13	—	—	Метод спутниковых геодезических измерений (определений)	$M_t = \sqrt{\frac{\Delta^2}{n}}$	—
161	199780,94	317970,12	—	—	Метод спутниковых геодезических измерений (определений)	$M_t = \sqrt{\frac{\Delta^2}{n}}$	—
н150У	—	—	199787,80	317968,25	Метод спутниковых геодезических измерений (определений)	$M_t = \sqrt{\frac{\Delta^2}{n}}$	—

2. Сведения о частях границ уточняемого земельного участка с кадастровым номером 05:44:000014:38

Обозначение части границ		Горизонтальное проложение (S), м	Описание прохождения части границ	Сведения о согласовании местоположения границ(согласовано/спорное)
от т.	до т.			
1	2	3	4	5
н150У	н149У	30,31	—	согласовано
н149У	н151У	7,32	—	согласовано
н151У	н152У	29,87	—	согласовано
н152У	н150У	7,67	—	согласовано

3. Характеристики уточняемого земельного участка с кадастровым номером 05:44:000014:38

№ п/п	Наименование характеристик земельного участка	Значение характеристики
1	2	3
1.	Сведения об адресе земельного участка	—
1.1.	Сведения об ином месте нахождения земельного участка, не являющегося объектом адресации, в структурированном виде	Республика Дагестан, г Буйнакск, ул Л.Толстого, д 47
1.2.	Дополнительные сведения о месте нахождения земельного участка	—
2.	Площадь земельного участка ± величина погрешности определения(вычисления) площади (**Р ± ΔР**), **м^2**	226±5
3.	Формула, примененная для вычисления предельной погрешности определения площади земельного участка, с подставленными значениями и итоговые (вычисленные) значения (**ΔР**), м2	$\Delta P = 3,5 \cdot M_t \cdot \sqrt{P_{док}} = 3,5 \cdot 0,10 \cdot \sqrt{225} = 5$
4.	Площадь земельного участка согласно сведениям Единого	225

КАРТА-ПЛАН ТЕРРИТОРИИ

Сведения об уточняемых земельных участках, необходимые для исправления реестровых ошибок в сведениях о местоположении их границ

1	2	3
	государственного реестра недвижимости (**Ркад**), **м²**	
5.	Оценка расхождения **Р** и **Ркад (Р – Ркад), м²**	1
6.	Предельный минимальный и максимальный размеры земельного участка (**Рмин и Рмакс), м²**	—
7.	Кадастровый или иной государственный учетный номер (инвентарный) здания, сооружения, объекта незавершенного строительства, расположенного на земельном участке	—
8.	Вид (виды) разрешенного использования	ИЖС
8.1.	Дополнительные сведения об использовании земельного участка	—
9.	Сведения о земельных участках (землях общего пользования, территории общего пользования), посредством которых обеспечивается доступ	—
10.	Иные сведения	—

4. Пояснения к сведениям об уточняемом земельном участке с кадастровым номером 05:44:000014:38 :

1.	—

1. Сведения о характерных точках границ уточняемого земельного участка с кадастровым номером 05:44:000014:39

Система координат МСК-05 **Зона № 1**

Обозначение характерных точек границ	Координаты, м				Метод определения координат	Формулы, примененные для расчета средней квадратической погрешности определения координат характерных точек границ (M_t), с подставленными в такие формулы значениями и итоговые (вычисленные) значения M_t, м	Описание закрепления точки
	содержатся в Едином государственном реестре недвижимости		определены в результате выполнения комплексных кадастровых работ				
	X	Y	X	Y			
1	2	3	4	5	6	7	8
н152У	—	—	199780,49	317970,58	Метод спутниковых геодезических измерений (определений)	$M_t = \sqrt{\frac{\Delta^2}{n}}$	—
н151У	—	—	199788,33	317999,40	Метод спутниковых геодезических измерений	$M_t = \sqrt{\frac{\Delta^2}{n}}$	—

КАРТА-ПЛАН ТЕРРИТОРИИ

Сведения об уточняемых земельных участках, необходимые для исправления реестровых ошибок в сведениях о местоположении их границ

					(определений)		
н153У	—	—	199780,39	318001,54	Метод спутниковых геодезических измерений (определений)	$M_t = \sqrt{\frac{\Delta^2}{n}}$	—
н154У	—	—	199773,83	317972,56	Метод спутниковых геодезических измерений (определений)	$M_t = \sqrt{\frac{\Delta^2}{n}}$	—
161	199780,94	317970,12	—	—	Метод спутниковых геодезических измерений (определений)	$M_t = \sqrt{\frac{\Delta^2}{n}}$	—
160	199788,61	317999,13	—	—	Метод спутниковых геодезических измерений (определений)	$M_t = \sqrt{\frac{\Delta^2}{n}}$	—
183	199781,38	318001,10	—	—	Метод спутниковых геодезических измерений (определений)	$M_t = \sqrt{\frac{\Delta^2}{n}}$	—
184	199773,70	317972,10	—	—	Метод спутниковых геодезических измерений (определений)	$M_t = \sqrt{\frac{\Delta^2}{n}}$	—
н152У	—	—	199780,49	317970,58	Метод спутниковых геодезических измерений (определений)	$M_t = \sqrt{\frac{\Delta^2}{n}}$	—

2. Сведения о частях границ уточняемого земельного участка с кадастровым номером 05:44:000014:39

Обозначение части границ		Горизонтальное проложение (S), м	Описание прохождения части границ	Сведения о согласовании местоположения границ(согласовано/спорное)
от т.	до т.			

КАРТА-ПЛАН ТЕРРИТОРИИ

Сведения об уточняемых земельных участках, необходимые для исправления реестровых ошибок в сведениях о местоположении их границ

1	2	3	4	5
н152У	н151У	29,87	—	согласовано
н151У	н153У	8,22	—	согласовано
н153У	н154У	29,71	—	согласовано
н154У	н152У	6,95	—	согласовано

3. Характеристики уточняемого земельного участка с кадастровым номером 05:44:000014:39

№ п/п	Наименование характеристик земельного участка	Значение характеристики
1	2	3
1.	Сведения об адресе земельного участка	—
1.1.	Сведения об ином месте нахождения земельного участка, не являющегося объектом адресации, в структурированном виде	Республика Дагестан, г Буйнакск, ул Л.Толстого, д 47
1.2.	Дополнительные сведения о месте нахождения земельного участка	—
2.	Площадь земельного участка ± величина погрешности определения(вычисления) площади (**Р ± ΔР**), **м^2**	226±5
3.	Формула, примененная для вычисления предельной погрешности определения площади земельного участка, с подставленными значениями и итоговые (вычисленные) значения (**ΔР**), м2	$\Delta P = 3{,}5 \cdot M_t \cdot \sqrt{P_{док}} = 3{,}5 \cdot 0{,}10 \cdot \sqrt{225} = 5$
4.	Площадь земельного участка согласно сведениям Единого государственного реестра недвижимости (**Ркад**), **м^2**	225
5.	Оценка расхождения **Р** и **Ркад (Р – Ркад), м^2**	1
6.	Предельный минимальный и максимальный размеры земельного участка (**Рмин и Рмакс), м^2**	—
7.	Кадастровый или иной государственный учетный номер (инвентарный) здания, сооружения, объекта незавершенного строительства, расположенного на земельном участке	—
8.	Вид (виды) разрешенного использования	ИЖС
8.1.	Дополнительные сведения об использовании земельного участка	—
9.	Сведения о земельных участках (землях общего пользования, территории общего пользования), посредством которых обеспечивается доступ	—
10.	Иные сведения	—

4. Пояснения к сведениям об уточняемом земельном участке с кадастровым номером 05:44:000014:39 :

1.	—

КАРТА-ПЛАН ТЕРРИТОРИИ

Сведения об уточняемых земельных участках, необходимые для исправления реестровых ошибок в сведениях о местоположении их границ

1. Сведения о характерных точках границ уточняемого земельного участка с кадастровым номером 05:44:000014:47

Система координат МСК-05 **Зона № 1**

Обозначение характерных точек границ	Координаты, м				Метод определения координат	Формулы, примененные для расчета средней квадратической погрешности определения координат характерных точек границ (M_t), с подставленными в такие формулы значениями и итоговые (вычисленные) значения M_t, м	Описание закрепления точки
	содержатся в Едином государственном реестре недвижимости		определены в результате выполнения комплексных кадастровых работ				
	X	Y	X	Y			
1	2	3	4	5	6	7	8
н132У	—	—	199879,37	318023,37	Метод спутниковых геодезических измерений (определений)	$M_t = \sqrt{\frac{\Delta^2}{n}}$	—
н133У	—	—	199884,55	318043,15	Метод спутниковых геодезических измерений (определений)	$M_t = \sqrt{\frac{\Delta^2}{n}}$	—
н134У	—	—	199887,21	318053,61	Метод спутниковых геодезических измерений (определений)	$M_t = \sqrt{\frac{\Delta^2}{n}}$	—
н135У	—	—	199872,51	318057,29	Метод спутниковых геодезических измерений (определений)	$M_t = \sqrt{\frac{\Delta^2}{n}}$	—
н136У	—	—	199865,30	318026,57	Метод спутниковых геодезических измерений (определений)	$M_t = \sqrt{\frac{\Delta^2}{n}}$	—
179	199881,24	318022,76	—	—	Метод спутниковых геодезических измерений	$M_t = \sqrt{\frac{\Delta^2}{n}}$	—

КАРТА-ПЛАН ТЕРРИТОРИИ

Сведения об уточняемых земельных участках, необходимые для исправления реестровых ошибок в сведениях о местоположении их границ

					(определений)		
180	199888,51	318052,87	—	—	Метод спутниковых геодезических измерений (определений)	$M_t = \sqrt{\frac{\Delta^2}{n}}$	—
181	199874,31	318056,26	—	—	Метод спутниковых геодезических измерений (определений)	$M_t = \sqrt{\frac{\Delta^2}{n}}$	—
182	199867,20	318025,93	—	—	Метод спутниковых геодезических измерений (определений)	$M_t = \sqrt{\frac{\Delta^2}{n}}$	—
н132У	—	—	199879,37	318023,37	Метод спутниковых геодезических измерений (определений)	$M_t = \sqrt{\frac{\Delta^2}{n}}$	—

2. Сведения о частях границ уточняемого земельного участка с кадастровым номером 05:44:000014:47

Обозначение части границ		Горизонтальное проложение (S), м	Описание прохождения части границ	Сведения о согласовании местоположения границ(согласовано/спорное)
от т.	до т.			
1	2	3	4	5
н132У	н133У	20,45	—	согласовано
н133У	н134У	10,79	—	согласовано
н134У	н135У	15,15	—	согласовано
н135У	н136У	31,55	—	согласовано
н136У	н132У	14,43	—	согласовано

3. Характеристики уточняемого земельного участка с кадастровым номером 05:44:000014:47

№ п/п	Наименование характеристик земельного участка	Значение характеристики
1	2	3
1.	Сведения об адресе земельного участка	—
1.1.	Сведения об ином месте нахождения земельного участка, не являющегося объектом адресации, в структурированном виде	Республика Дагестан, г. Буйнакск, ул. Маяковского, д. 40
1.2.	Дополнительные сведения о месте нахождения земельного участка	—

КАРТА-ПЛАН ТЕРРИТОРИИ

Сведения об уточняемых земельных участках, необходимые для исправления реестровых ошибок в сведениях о местоположении их границ

1	2	3
2.	Площадь земельного участка ± величина погрешности определения(вычисления) площади (**Р ± ΔР**), **м²**	465±7
3.	Формула, примененная для вычисления предельной погрешности определения площади земельного участка, с подставленными значениями и итоговые (вычисленные) значения (**ΔР**), м2	$\Delta P = 3{,}5 \cdot M_t \cdot \sqrt{P_{док}} = 3{,}5 \cdot 0{,}10 \cdot \sqrt{450} = 7$
4.	Площадь земельного участка согласно сведениям Единого государственного реестра недвижимости (**Ркад**), **м²**	450
5.	Оценка расхождения **Р** и **Ркад (Р – Ркад), м²**	15
6.	Предельный минимальный и максимальный размеры земельного участка (**Рмин и Рмакс), м²**	—
7.	Кадастровый или иной государственный учетный номер (инвентарный) здания, сооружения, объекта незавершенного строительства, расположенного на земельном участке	—
8.	Вид (виды) разрешенного использования	ИЖС
8.1.	Дополнительные сведения об использовании земельного участка	—
9.	Сведения о земельных участках (землях общего пользования, территории общего пользования), посредством которых обеспечивается доступ	—
10.	Иные сведения	—

4. Пояснения к сведениям об уточняемом земельном участке с кадастровым номером 05:44:000014:47 :

1.	—

1. Сведения о характерных точках границ уточняемого земельного участка с кадастровым номером 05:44:000014:51

Система координат МСК-05 **Зона №** 1

Обозначение характерных точек границ	Координаты, м				Метод определения координат	Формулы, примененные для расчета средней квадратической погрешности определения координат характерных точек границ (M_t), с подставленными в такие формулы значениями и итоговые (вычисленные) значения M_t, м	Описание закрепления точки
	содержатся в Едином государственном реестре недвижимости		определены в результате выполнения комплексных кадастровых работ				
	X	Y	X	Y			
1	2	3	4	5	6	7	8

КАРТА-ПЛАН ТЕРРИТОРИИ

Сведения об уточняемых земельных участках, необходимые для исправления реестровых ошибок в сведениях о местоположении их границ

н159У	—	—	199806,93	318041,13	Метод спутниковых геодезических измерений (определений)	$M_t = \sqrt{\frac{\Delta^2}{n}}$	—
н160У	—	—	199811,13	318057,03	Метод спутниковых геодезических измерений (определений)	$M_t = \sqrt{\frac{\Delta^2}{n}}$	—
н161У	—	—	199815,05	318071,96	Метод спутниковых геодезических измерений (определений)	$M_t = \sqrt{\frac{\Delta^2}{n}}$	—
н162У	—	—	199795,96	318076,33	Метод спутниковых геодезических измерений (определений)	$M_t = \sqrt{\frac{\Delta^2}{n}}$	—
н163У	—	—	199790,00	318044,84	Метод спутниковых геодезических измерений (определений)	$M_t = \sqrt{\frac{\Delta^2}{n}}$	—
н164У	—	—	199792,75	318044,22	Метод спутниковых геодезических измерений (определений)	$M_t = \sqrt{\frac{\Delta^2}{n}}$	—
188	199807,95	318041,62	—	—	Метод спутниковых геодезических измерений (определений)	$M_t = \sqrt{\frac{\Delta^2}{n}}$	—
189	199815,69	318070,30	—	—	Метод спутниковых геодезических измерений (определений)	$M_t = \sqrt{\frac{\Delta^2}{n}}$	—
190	199799,32	318074,96	—	—	Метод спутниковых геодезических	$M_t = \sqrt{\frac{\Delta^2}{n}}$	—

КАРТА-ПЛАН ТЕРРИТОРИИ

Сведения об уточняемых земельных участках, необходимые для исправления реестровых ошибок в сведениях о местоположении их границ

					измерений (определений)		
164	199796,41	318075,77	—	—	Метод спутниковых геодезических измерений (определений)	$M_t = \sqrt{\frac{\Delta^2}{n}}$	—
88	199789,21	318046,00	—	—	Метод спутниковых геодезических измерений (определений)	$M_t = \sqrt{\frac{\Delta^2}{n}}$	—
87	199794,25	318044,86	—	—	Метод спутниковых геодезических измерений (определений)	$M_t = \sqrt{\frac{\Delta^2}{n}}$	—
191	199798,86	318043,82	—	—	Метод спутниковых геодезических измерений (определений)	$M_t = \sqrt{\frac{\Delta^2}{n}}$	—
192	199806,65	318041,92	—	—	Метод спутниковых геодезических измерений (определений)	$M_t = \sqrt{\frac{\Delta^2}{n}}$	—
н159У	—	—	199806,93	318041,13	Метод спутниковых геодезических измерений (определений)	$M_t = \sqrt{\frac{\Delta^2}{n}}$	—

2. Сведения о частях границ уточняемого земельного участка с кадастровым номером 05:44:000014:51

Обозначение части границ		Горизонтальное проложение (S), м	Описание прохождения части границ	Сведения о согласовании местоположения границ(согласовано/спорное)
от т.	до т.			
1	2	3	4	5
н159У	н160У	16,45	—	согласовано
н160У	н161У	15,44	—	согласовано
н161У	н162У	19,58	—	согласовано

КАРТА-ПЛАН ТЕРРИТОРИИ

Сведения об уточняемых земельных участках, необходимые для исправления реестровых ошибок в сведениях о местоположении их границ

н162У	н163У	32,05	—	согласовано
н163У	н164У	2,82	—	согласовано
н164У	н159У	14,51	—	согласовано

3. Характеристики уточняемого земельного участка с кадастровым номером 05:44:000014:51

№ п/п	Наименование характеристик земельного участка	Значение характеристики
1	2	3
1.	Сведения об адресе земельного участка	—
1.1.	Сведения об ином месте нахождения земельного участка, не являющегося объектом адресации, в структурированном виде	Республика Дагестан, г. Буйнакск, ул. Маяковского, д. 48
1.2.	Дополнительные сведения о месте нахождения земельного участка	—
2.	Площадь земельного участка ± величина погрешности определения(вычисления) площади (**Р ± ΔР**), **м²**	590±9
3.	Формула, примененная для вычисления предельной погрешности определения площади земельного участка, с подставленными значениями и итоговые (вычисленные) значения (**ΔР**), м2	$\Delta P = 3{,}5 \cdot M_t \cdot \sqrt{P_{док}} = 3{,}5 \cdot 0{,}10 \cdot \sqrt{592} = 9$
4.	Площадь земельного участка согласно сведениям Единого государственного реестра недвижимости (**Ркад**), **м²**	592
5.	Оценка расхождения **Р** и **Ркад (Р – Ркад), м²**	-2
6.	Предельный минимальный и максимальный размеры земельного участка (**Рмин и Рмакс), м²**	—
7.	Кадастровый или иной государственный учетный номер (инвентарный) здания, сооружения, объекта незавершенного строительства, расположенного на земельном участке	—
8.	Вид (виды) разрешенного использования	ИЖС
8.1.	Дополнительные сведения об использовании земельного участка	—
9.	Сведения о земельных участках (землях общего пользования, территории общего пользования), посредством которых обеспечивается доступ	—
10.	Иные сведения	—

4. Пояснения к сведениям об уточняемом земельном участке с кадастровым номером 05:44:000014:51 :

1.	—

1. Сведения о характерных точках границ уточняемого земельного участка с кадастровым номером 05:44:000014:57

Система координат МСК-05 **Зона №** 1

КАРТА-ПЛАН ТЕРРИТОРИИ

Сведения об уточняемых земельных участках, необходимые для исправления реестровых ошибок в сведениях о местоположении их границ

Обозначение характерных точек границ	Координаты, м				Метод определения координат	Формулы, примененные для расчета средней квадратической погрешности определения координат характерных точек границ (M_t), с подставленными в такие формулы значениями и итоговые (вычисленные) значения M_t, м	Описание закрепления точки
	содержатся в Едином государственном реестре недвижимости		определены в результате выполнения комплексных кадастровых работ				
	X	Y	X	Y			
1	2	3	4	5	6	7	8
н102У	—	—	199980,71	317872,23	Метод спутниковых геодезических измерений (определений)	$M_t = \sqrt{\frac{\Delta^2}{n}}$	—
н105У	—	—	199988,02	317902,52	Метод спутниковых геодезических измерений (определений)	$M_t = \sqrt{\frac{\Delta^2}{n}}$	—
н106У	—	—	199973,85	317906,19	Метод спутниковых геодезических измерений (определений)	$M_t = \sqrt{\frac{\Delta^2}{n}}$	—
н107У	—	—	199965,80	317875,25	Метод спутниковых геодезических измерений (определений)	$M_t = \sqrt{\frac{\Delta^2}{n}}$	—
185	199976,04	317905,21	—	—	Метод спутниковых геодезических измерений (определений)	$M_t = \sqrt{\frac{\Delta^2}{n}}$	—
187	199968,75	317875,08	—	—	Метод спутниковых геодезических измерений (определений)	$M_t = \sqrt{\frac{\Delta^2}{n}}$	—

КАРТА-ПЛАН ТЕРРИТОРИИ

Сведения об уточняемых земельных участках, необходимые для исправления реестровых ошибок в сведениях о местоположении их границ

149	199982,85	317871,61	—	—	Метод спутниковых геодезических измерений (определений)	$M_t = \sqrt{\frac{\Delta^2}{n}}$	—
186	199990,18	317901,40	—	—	Метод спутниковых геодезических измерений (определений)	$M_t = \sqrt{\frac{\Delta^2}{n}}$	—
н102У	—	—	199980,71	317872,23	Метод спутниковых геодезических измерений (определений)	$M_t = \sqrt{\frac{\Delta^2}{n}}$	—

2. Сведения о частях границ уточняемого земельного участка с кадастровым номером 05:44:000014:57

Обозначение части границ		Горизонтальное проложение (S), м	Описание прохождения части границ	Сведения о согласовании местоположения границ(согласовано/спорное)
от т.	до т.			
1	2	3	4	5
н102У	н105У	31,16	—	согласовано
н105У	н106У	14,64	—	согласовано
н106У	н107У	31,97	—	согласовано
н107У	н102У	15,21	—	согласовано

3. Характеристики уточняемого земельного участка с кадастровым номером 05:44:000014:57

№ п/п	Наименование характеристик земельного участка	Значение характеристики
1	2	3
1.	Сведения об адресе земельного участка	—
1.1.	Сведения об ином месте нахождения земельного участка, не являющегося объектом адресации, в структурированном виде	Республика Дагестан, г Буйнакск, ул Л.Толстого, д 54
1.2.	Дополнительные сведения о месте нахождения земельного участка	—
2.	Площадь земельного участка ± величина погрешности определения(вычисления) площади (**Р ± ΔР**), **м^2**	471±7
3.	Формула, примененная для вычисления предельной погрешности определения площади земельного участка, с подставленными значениями и итоговые (вычисленные) значения (**ΔР**), м2	$\Delta P = 3{,}5 \cdot M_t \cdot \sqrt{P_{док}} = 3{,}5 \cdot 0{,}10 \cdot \sqrt{450} = 7$
4.	Площадь земельного участка согласно сведениям Единого	450

КАРТА-ПЛАН ТЕРРИТОРИИ

Сведения об уточняемых земельных участках, необходимые для исправления реестровых ошибок в сведениях о местоположении их границ

1	2	3
	государственного реестра недвижимости (**Ркад**), **м²**	
5.	Оценка расхождения **Р** и **Ркад (Р – Ркад), м²**	21
6.	Предельный минимальный и максимальный размеры земельного участка (**Рмин и Рмакс), м²**	—
7.	Кадастровый или иной государственный учетный номер (инвентарный) здания, сооружения, объекта незавершенного строительства, расположенного на земельном участке	—
8.	Вид (виды) разрешенного использования	Для индивидуального жилищного строительства
8.1.	Дополнительные сведения об использовании земельного участка	—
9.	Сведения о земельных участках (землях общего пользования, территории общего пользования), посредством которых обеспечивается доступ	—
10.	Иные сведения	—

4. Пояснения к сведениям об уточняемом земельном участке с кадастровым номером 05:44:000014:57 :

1.	—

1. Сведения о характерных точках границ уточняемого земельного участка с кадастровым номером 05:44:000014:61

Система координат МСК-05 **Зона № 1**

Обозначение характерных точек границ	Координаты, м				Метод определения координат	Формулы, примененные для расчета средней квадратической погрешности определения координат характерных точек границ (M_t), с подставленными в такие формулы значениями и итоговые (вычисленные) значения M_t, м	Описание закрепления точки
	содержатся в Едином государственном реестре недвижимости		определены в результате выполнения комплексных кадастровых работ				
	X	Y	X	Y			
1	2	3	4	5	6	7	8
н108У	—	—	199907,57	317890,91	Метод спутниковых геодезических измерений (определений)	$M_t = \sqrt{\frac{\Delta^2}{n}}$	—
н109У	—	—	199915,32	317920,94	Метод спутниковых геодезических измерений	$M_t = \sqrt{\frac{\Delta^2}{n}}$	—

КАРТА-ПЛАН ТЕРРИТОРИИ

Сведения об уточняемых земельных участках, необходимые для исправления реестровых ошибок в сведениях о местоположении их границ

					(определений)		
н110У	—	—	199900,60	317924,90	Метод спутниковых геодезических измерений (определений)	$M_t = \sqrt{\frac{\Delta^2}{n}}$	—
н111У	—	—	199893,19	317895,14	Метод спутниковых геодезических измерений (определений)	$M_t = \sqrt{\frac{\Delta^2}{n}}$	—
197	199907,85	317891,18	—	—	Метод спутниковых геодезических измерений (определений)	$M_t = \sqrt{\frac{\Delta^2}{n}}$	—
198	199912,77	317909,97	—	—	Метод спутниковых геодезических измерений (определений)	$M_t = \sqrt{\frac{\Delta^2}{n}}$	—
199	199912,45	317910,07	—	—	Метод спутниковых геодезических измерений (определений)	$M_t = \sqrt{\frac{\Delta^2}{n}}$	—
200	199915,32	317920,94	—	—	Метод спутниковых геодезических измерений (определений)	$M_t = \sqrt{\frac{\Delta^2}{n}}$	—
201	199900,60	317924,90	—	—	Метод спутниковых геодезических измерений (определений)	$M_t = \sqrt{\frac{\Delta^2}{n}}$	—
202	199893,19	317895,14	—	—	Метод спутниковых геодезических измерений (определений)	$M_t = \sqrt{\frac{\Delta^2}{n}}$	—

КАРТА-ПЛАН ТЕРРИТОРИИ

Сведения об уточняемых земельных участках, необходимые для исправления реестровых ошибок в сведениях о местоположении их границ

н108У	—	—	199907,57	317890,91	Метод спутниковых геодезических измерений (определений)	$M_t = \sqrt{\frac{\Delta^2}{n}}$	—

2. Сведения о частях границ уточняемого земельного участка с кадастровым номером 05:44:000014:61

Обозначение части границ		Горизонтальное проложение (S), м	Описание прохождения части границ	Сведения о согласовании местоположения границ(согласовано/спорное)
от т.	до т.			
1	2	3	4	5
н108У	н109У	31,01	—	согласовано
н109У	н110У	15,24	—	согласовано
н110У	н111У	30,67	—	согласовано
н111У	н108У	14,99	—	согласовано

3. Характеристики уточняемого земельного участка с кадастровым номером 05:44:000014:61

№ п/п	Наименование характеристик земельного участка	Значение характеристики
1	2	3
1.	Сведения об адресе земельного участка	—
1.1.	Сведения об ином месте нахождения земельного участка, не являющегося объектом адресации, в структурированном виде	Республика Дагестан, г Буйнакск, ул Л.Толстого, д 64
1.2.	Дополнительные сведения о месте нахождения земельного участка	—
2.	Площадь земельного участка ± величина погрешности определения(вычисления) площади (**Р ± ΔР**), **м²**	466±8
3.	Формула, примененная для вычисления предельной погрешности определения площади земельного участка, с подставленными значениями и итоговые (вычисленные) значения (**ΔР**), м2	$\Delta P = 3,5 \cdot M_t \cdot \sqrt{P_{док}} = 3,5 \cdot 0,10 \cdot \sqrt{468} = 8$
4.	Площадь земельного участка согласно сведениям Единого государственного реестра недвижимости (**Ркад**), **м²**	468
5.	Оценка расхождения **Р** и **Ркад (Р – Ркад), м²**	-2
6.	Предельный минимальный и максимальный размеры земельного участка (**Рмин и Рмакс), м²**	—
7.	Кадастровый или иной государственный учетный номер (инвентарный) здания, сооружения, объекта незавершенного строительства, расположенного на земельном участке	—

КАРТА-ПЛАН ТЕРРИТОРИИ

Сведения об уточняемых земельных участках, необходимые для исправления реестровых ошибок в сведениях о местоположении их границ

1	2	3
8.	Вид (виды) разрешенного использования	ИЖС
8.1.	Дополнительные сведения об использовании земельного участка	—
9.	Сведения о земельных участках (землях общего пользования, территории общего пользования), посредством которых обеспечивается доступ	—
10.	Иные сведения	—

4. Пояснения к сведениям об уточняемом земельном участке с кадастровым номером 05:44:000014:61 :

1.	—

1. Сведения о характерных точках границ уточняемого земельного участка с кадастровым номером 05:44:000014:79

Система координат МСК-05 **Зона №** 1

Обозначение характерных точек границ	Координаты, м				Метод определения координат	Формулы, примененные для расчета средней квадратической погрешности определения координат характерных точек границ (M_t), с подставленными в такие формулы значениями и итоговые (вычисленные) значения M_t, м	Описание закрепления точки
	содержатся в Едином государственном реестре недвижимости		определены в результате выполнения комплексных кадастровых работ				
	X	Y	X	Y			
1	2	3	4	5	6	7	8
н96У	—	—	200016,66	317831,32	Метод спутниковых геодезических измерений (определений)	$M_t = \sqrt{\frac{\Delta^2}{n}}$	—
н97У	—	—	200024,28	317861,17	Метод спутниковых геодезических измерений (определений)	$M_t = \sqrt{\frac{\Delta^2}{n}}$	—
н98У	—	—	200009,88	317864,86	Метод спутниковых геодезических измерений (определений)	$M_t = \sqrt{\frac{\Delta^2}{n}}$	—

КАРТА-ПЛАН ТЕРРИТОРИИ

Сведения об уточняемых земельных участках, необходимые для исправления реестровых ошибок в сведениях о местоположении их границ

н99У	—	—	200001,76	317834,70	Метод спутниковых геодезических измерений (определений)	$M_t = \sqrt{\frac{\Delta^2}{n}}$	—
193	200017,90	317830,10	—	—	Метод спутниковых геодезических измерений (определений)	$M_t = \sqrt{\frac{\Delta^2}{n}}$	—
194	200025,45	317859,67	—	—	Метод спутниковых геодезических измерений (определений)	$M_t = \sqrt{\frac{\Delta^2}{n}}$	—
195	200011,50	317863,40	—	—	Метод спутниковых геодезических измерений (определений)	$M_t = \sqrt{\frac{\Delta^2}{n}}$	—
196	200003,40	317833,70	—	—	Метод спутниковых геодезических измерений (определений)	$M_t = \sqrt{\frac{\Delta^2}{n}}$	—
н96У	—	—	200016,66	317831,32	Метод спутниковых геодезических измерений (определений)	$M_t = \sqrt{\frac{\Delta^2}{n}}$	—

2. Сведения о частях границ уточняемого земельного участка с кадастровым номером 05:44:000014:79

Обозначение части границ		Горизонтальное проложение (S), м	Описание прохождения части границ	Сведения о согласовании местоположения границ(согласовано/спорное)
от т.	до т.			
1	2	3	4	5
н96У	н97У	30,81	—	согласовано
н97У	н98У	14,87	—	согласовано
н98У	н99У	31,23	—	согласовано
н99У	н96У	15,28	—	согласовано

Лист №

КАРТА-ПЛАН ТЕРРИТОРИИ

Сведения об уточняемых земельных участках, необходимые для исправления реестровых ошибок в сведениях о местоположении их границ

3. Характеристики уточняемого земельного участка с кадастровым номером 05:44:000014:79

№ п/п	Наименование характеристик земельного участка	Значение характеристики
1	2	3
1.	Сведения об адресе земельного участка	—
1.1.	Сведения об ином месте нахождения земельного участка, не являющегося объектом адресации, в структурированном виде	Дагестан респ, г. Буйнакск, ул. Чехова № 49
1.2.	Дополнительные сведения о месте нахождения земельного участка	—
2.	Площадь земельного участка ± величина погрешности определения(вычисления) площади (**Р ± ΔР**), **м^2**	467±7
3.	Формула, примененная для вычисления предельной погрешности определения площади земельного участка, с подставленными значениями и итоговые (вычисленные) значения (**ΔР**), м2	$\Delta P = 3{,}5 \cdot M_t \cdot \sqrt{P_{док}} = 3{,}5 \cdot 0{,}10 \cdot \sqrt{450} = 7$
4.	Площадь земельного участка согласно сведениям Единого государственного реестра недвижимости (**Ркад**), **м^2**	450
5.	Оценка расхождения **Р** и **Ркад (Р – Ркад), м^2**	17
6.	Предельный минимальный и максимальный размеры земельного участка (**Рмин и Рмакс), м^2**	—
7.	Кадастровый или иной государственный учетный номер (инвентарный) здания, сооружения, объекта незавершенного строительства, расположенного на земельном участке	—
8.	Вид (виды) разрешенного использования	ИЖС
8.1.	Дополнительные сведения об использовании земельного участка	—
9.	Сведения о земельных участках (землях общего пользования, территории общего пользования), посредством которых обеспечивается доступ	—
10.	Иные сведения	—

4. Пояснения к сведениям об уточняемом земельном участке с кадастровым номером 05:44:000014:79 :

1.	—

1. Сведения о характерных точках границ уточняемого земельного участка с кадастровым номером 05:44:000014:103

Система координат МСК-05 **Зона №** 1

КАРТА-ПЛАН ТЕРРИТОРИИ

Сведения об уточняемых земельных участках, необходимые для исправления реестровых ошибок в сведениях о местоположении их границ

Обозначение характерных точек границ	Координаты, м				Метод определения координат	Формулы, примененные для расчета средней квадратической погрешности определения координат характерных точек границ (M_t), с подставленными в такие формулы значениями и итоговые (вычисленные) значения M_t, м	Описание закрепления точки
	содержатся в Едином государственном реестре недвижимости		определены в результате выполнения комплексных кадастровых работ				
	X	Y	X	Y			
1	2	3	4	5	6	7	8
н85У	—	—	199904,73	317936,33	Метод спутниковых геодезических измерений (определений)	$M_t = \sqrt{\frac{\Delta^2}{n}}$	—
н84У	—	—	199907,73	317947,16	Метод спутниковых геодезических измерений (определений)	$M_t = \sqrt{\frac{\Delta^2}{n}}$	—
н86У	—	—	199888,39	317952,47	Метод спутниковых геодезических измерений (определений)	$M_t = \sqrt{\frac{\Delta^2}{n}}$	—
н87У	—	—	199885,54	317941,06	Метод спутниковых геодезических измерений (определений)	$M_t = \sqrt{\frac{\Delta^2}{n}}$	—
19	199905,68	317935,00	—	—	Метод спутниковых геодезических измерений (определений)	$M_t = \sqrt{\frac{\Delta^2}{n}}$	—
20	199908,85	317946,55	—	—	Метод спутниковых геодезических измерений (определений)	$M_t = \sqrt{\frac{\Delta^2}{n}}$	—

КАРТА-ПЛАН ТЕРРИТОРИИ

Сведения об уточняемых земельных участках, необходимые для исправления реестровых ошибок в сведениях о местоположении их границ

21	199890,56	317951,70	—	—	Метод спутниковых геодезических измерений (определений)	$M_t = \sqrt{\frac{\Delta^2}{n}}$	—
22	199887,33	317940,21	—	—	Метод спутниковых геодезических измерений (определений)	$M_t = \sqrt{\frac{\Delta^2}{n}}$	—
н85У	—	—	199904,73	317936,33	Метод спутниковых геодезических измерений (определений)	$M_t = \sqrt{\frac{\Delta^2}{n}}$	—

2. Сведения о частях границ уточняемого земельного участка с кадастровым номером 05:44:000014:103

Обозначение части границ		Горизонтальное проложение (S), м	Описание прохождения части границ	Сведения о согласовании местоположения границ(согласовано/спорное)
от т.	до т.			
1	2	3	4	5
н85У	н84У	11,24	—	согласовано
н84У	н86У	20,06	—	согласовано
н86У	н87У	11,76	—	согласовано
н87У	н85У	19,76	—	согласовано

3. Характеристики уточняемого земельного участка с кадастровым номером 05:44:000014:103

№ п/п	Наименование характеристик земельного участка	Значение характеристики
1	2	3
1.	Сведения об адресе земельного участка	Республика Дагестан, г. Буйнакск, ул. Л.Толстого, д. №35/3
1.1.	Сведения об ином месте нахождения земельного участка, не являющегося объектом адресации, в структурированном виде	—
1.2.	Дополнительные сведения о месте нахождения земельного участка	—
2.	Площадь земельного участка ± величина погрешности определения(вычисления) площади (**Р ± ΔР**), **м^2**	229±5
3.	Формула, примененная для вычисления предельной погрешности определения площади земельного участка, с подставленными значениями и итоговые (вычисленные) значения (**ΔР**), м2	$\Delta P = 3,5 \cdot M_t \cdot \sqrt{P_{док}} = 3,5 \cdot 0,10 \cdot \sqrt{227} = 5$
4.	Площадь земельного участка согласно сведениям Единого	227

КАРТА-ПЛАН ТЕРРИТОРИИ

Сведения об уточняемых земельных участках, необходимые для исправления реестровых ошибок в сведениях о местоположении их границ

1	2	3
	государственного реестра недвижимости (**Ркад**), **м²**	
5.	Оценка расхождения **Р** и **Ркад (Р – Ркад), м²**	2
6.	Предельный минимальный и максимальный размеры земельного участка (**Рмин и Рмакс), м²**	—
7.	Кадастровый или иной государственный учетный номер (инвентарный) здания, сооружения, объекта незавершенного строительства, расположенного на земельном участке	05:44:000014:361
8.	Вид (виды) разрешенного использования	Под жилую застройку
8.1.	Дополнительные сведения об использовании земельного участка	—
9.	Сведения о земельных участках (землях общего пользования, территории общего пользования), посредством которых обеспечивается доступ	—
10.	Иные сведения	—

4. Пояснения к сведениям об уточняемом земельном участке с кадастровым номером 05:44:000014:103 :

1.	—

1. Сведения о характерных точках границ уточняемого земельного участка с кадастровым номером 05:44:000014:106

Система координат МСК-05 **Зона №** 1

Обозначение характерных точек границ	Координаты, м				Метод определения координат	Формулы, примененные для расчета средней квадратической погрешности определения координат характерных точек границ (M_t), с подставленными в такие формулы значениями и итоговые (вычисленные) значения M_t, м	Описание закрепления точки
	содержатся в Едином государственном реестре недвижимости		определены в результате выполнения комплексных кадастровых работ				
	X	Y	X	Y			
1	2	3	4	5	6	7	8
н12У	—	—	200063,46	317977,31	Метод спутниковых геодезических измерений (определений)	$M_t = \sqrt{\frac{\Delta^2}{n}}$	—
н11У	—	—	200071,23	318007,45	Метод спутниковых геодезических измерений	$M_t = \sqrt{\frac{\Delta^2}{n}}$	—

КАРТА-ПЛАН ТЕРРИТОРИИ

Сведения об уточняемых земельных участках, необходимые для исправления реестровых ошибок в сведениях о местоположении их границ

					(определений)		
н13У	—	—	200054,50	318011,84	Метод спутниковых геодезических измерений (определений)	$M_t = \sqrt{\frac{\Delta^2}{n}}$	—
н14У	—	—	200046,36	317981,47	Метод спутниковых геодезических измерений (определений)	$M_t = \sqrt{\frac{\Delta^2}{n}}$	—
23	200065,01	317977,67	—	—	Метод спутниковых геодезических измерений (определений)	$M_t = \sqrt{\frac{\Delta^2}{n}}$	—
24	200072,54	318007,02	—	—	Метод спутниковых геодезических измерений (определений)	$M_t = \sqrt{\frac{\Delta^2}{n}}$	—
15	200055,10	318011,53	—	—	Метод спутниковых геодезических измерений (определений)	$M_t = \sqrt{\frac{\Delta^2}{n}}$	—
25	200047,56	317982,20	—	—	Метод спутниковых геодезических измерений (определений)	$M_t = \sqrt{\frac{\Delta^2}{n}}$	—
н12У	—	—	200063,46	317977,31	Метод спутниковых геодезических измерений (определений)	$M_t = \sqrt{\frac{\Delta^2}{n}}$	—

2. Сведения о частях границ уточняемого земельного участка с кадастровым номером 05:44:000014:106

Обозначение части границ		Горизонтальное проложение (S), м	Описание прохождения части границ	Сведения о согласовании местоположения границ(согласовано/спорное)
от т.	до т.			

КАРТА-ПЛАН ТЕРРИТОРИИ

Сведения об уточняемых земельных участках, необходимые для исправления реестровых ошибок в сведениях о местоположении их границ

1	2	3	4	5
н12У	н11У	31,13	—	согласовано
н11У	н13У	17,30	—	согласовано
н13У	н14У	31,44	—	согласовано
н14У	н12У	17,60	—	согласовано

3. Характеристики уточняемого земельного участка с кадастровым номером 05:44:000014:106

№ п/п	Наименование характеристик земельного участка	Значение характеристики
1	2	3
1.	Сведения об адресе земельного участка	—
1.1.	Сведения об ином месте нахождения земельного участка, не являющегося объектом адресации, в структурированном виде	Республика Дагестан, г. Буйнакск, ул. Маяковского, д. 7
1.2.	Дополнительные сведения о месте нахождения земельного участка	—
2.	Площадь земельного участка ± величина погрешности определения(вычисления) площади (**Р ± ΔР**), **м^2**	546±8
3.	Формула, примененная для вычисления предельной погрешности определения площади земельного участка, с подставленными значениями и итоговые (вычисленные) значения (**ΔР**), м2	$\Delta P = 3{,}5 \cdot M_t \cdot \sqrt{P_{док}} = 3{,}5 \cdot 0{,}10 \cdot \sqrt{545} = 8$
4.	Площадь земельного участка согласно сведениям Единого государственного реестра недвижимости (**Ркад**), **м^2**	545
5.	Оценка расхождения **Р** и **Ркад (Р – Ркад), м^2**	1
6.	Предельный минимальный и максимальный размеры земельного участка (**Рмин и Рмакс), м^2**	—
7.	Кадастровый или иной государственный учетный номер (инвентарный) здания, сооружения, объекта незавершенного строительства, расположенного на земельном участке	—
8.	Вид (виды) разрешенного использования	Для индивидуального жилищного строительства
8.1.	Дополнительные сведения об использовании земельного участка	—
9.	Сведения о земельных участках (землях общего пользования, территории общего пользования), посредством которых обеспечивается доступ	—
10.	Иные сведения	—

4. Пояснения к сведениям об уточняемом земельном участке с кадастровым номером 05:44:000014:106 :

1.	—

Лист №

КАРТА-ПЛАН ТЕРРИТОРИИ

Сведения об уточняемых земельных участках, необходимые для исправления реестровых ошибок в сведениях о местоположении их границ

1. Сведения о характерных точках границ уточняемого земельного участка с кадастровым номером 05:44:000014:107

Система координат МСК-05 **Зона № 1**

Обозначение характерных точек границ	Координаты, м				Метод определения координат	Формулы, примененные для расчета средней квадратической погрешности определения координат характерных точек границ (M_t), с подставленными в такие формулы значениями и итоговые (вычисленные) значения M_t, м	Описание закрепления точки
	содержатся в Едином государственном реестре недвижимости		определены в результате выполнения комплексных кадастровых работ				
	X	Y	X	Y			
1	2	3	4	5	6	7	8
н1У	—	—	200082,51	317900,63	Метод спутниковых геодезических измерений (определений)	$M_t = \sqrt{\frac{\Delta^2}{n}}$	—
н2У	—	—	200087,64	317918,51	Метод спутниковых геодезических измерений (определений)	$M_t = \sqrt{\frac{\Delta^2}{n}}$	—
н3У	—	—	200067,74	317924,22	Метод спутниковых геодезических измерений (определений)	$M_t = \sqrt{\frac{\Delta^2}{n}}$	—
н4У	—	—	200062,61	317906,34	Метод спутниковых геодезических измерений (определений)	$M_t = \sqrt{\frac{\Delta^2}{n}}$	—
11	200089,59	317917,39	—	—	Метод спутниковых геодезических измерений (определений)	$M_t = \sqrt{\frac{\Delta^2}{n}}$	—
12	200070,16	317924,42	—	—	Метод спутниковых геодезических измерений	$M_t = \sqrt{\frac{\Delta^2}{n}}$	—

КАРТА-ПЛАН ТЕРРИТОРИИ

Сведения об уточняемых земельных участках, необходимые для исправления реестровых ошибок в сведениях о местоположении их границ

					(определений)		
13	200065,04	317906,38	—	—	Метод спутниковых геодезических измерений (определений)	$M_t = \sqrt{\frac{\Delta^2}{n}}$	—
14	200084,87	317899,95	—	—	Метод спутниковых геодезических измерений (определений)	$M_t = \sqrt{\frac{\Delta^2}{n}}$	—
н1У	—	—	200082,51	317900,63	Метод спутниковых геодезических измерений (определений)	$M_t = \sqrt{\frac{\Delta^2}{n}}$	—

2. Сведения о частях границ уточняемого земельного участка с кадастровым номером 05:44:000014:107

Обозначение части границ		Горизонтальное проложение (S), м	Описание прохождения части границ	Сведения о согласовании местоположения границ(согласовано/спорное)
от т.	до т.			
1	2	3	4	5
н1У	н2У	18,60	—	согласовано
н2У	н3У	20,70	—	согласовано
н3У	н4У	18,60	—	согласовано
н4У	н1У	20,70	—	согласовано

3. Характеристики уточняемого земельного участка с кадастровым номером 05:44:000014:107

№ п/п	Наименование характеристик земельного участка	Значение характеристики
1	2	3
1.	Сведения об адресе земельного участка	—
1.1.	Сведения об ином месте нахождения земельного участка, не являющегося объектом адресации, в структурированном виде	Республика Дагестан, г. Буйнакск, ул. Л.Толстого, д. №13/14
1.2.	Дополнительные сведения о месте нахождения земельного участка	—
2.	Площадь земельного участка ± величина погрешности определения(вычисления) площади (**Р ± ΔР**), **м²**	385±7
3.	Формула, примененная для вычисления предельной погрешности определения площади земельного участка, с подставленными значениями и итоговые (вычисленные) значения (**ΔР**), м2	$\Delta P = 3{,}5 \cdot M_t \cdot \sqrt{P_{док}} = 3{,}5 \cdot 0{,}10 \cdot \sqrt{382} = 7$

КАРТА-ПЛАН ТЕРРИТОРИИ

Сведения об уточняемых земельных участках, необходимые для исправления реестровых ошибок в сведениях о местоположении их границ

1	2	3
4.	Площадь земельного участка согласно сведениям Единого государственного реестра недвижимости (**Ркад**), **м^2**	382
5.	Оценка расхождения **Р** и **Ркад (Р – Ркад), м^2**	3
6.	Предельный минимальный и максимальный размеры земельного участка (**Рмин и Рмакс), м^2**	—
7.	Кадастровый или иной государственный учетный номер (инвентарный) здания, сооружения, объекта незавершенного строительства, расположенного на земельном участке	—
8.	Вид (виды) разрешенного использования	Под жилую застройку
8.1.	Дополнительные сведения об использовании земельного участка	—
9.	Сведения о земельных участках (землях общего пользования, территории общего пользования), посредством которых обеспечивается доступ	—
10.	Иные сведения	—

4. Пояснения к сведениям об уточняемом земельном участке с кадастровым номером 05:44:000014:107 :

1.	—

1. Сведения о характерных точках границ уточняемого земельного участка с кадастровым номером 05:44:000014:108

Система координат МСК-05 **Зона №** 1

Обозначение характерных точек границ	Координаты, м				Метод определения координат	Формулы, примененные для расчета средней квадратической погрешности определения координат характерных точек границ (M_t), с подставленными в такие формулы значениями и итоговые (вычисленные) значения M_t, м	Описание закрепления точки
	содержатся в Едином государственном реестре недвижимости		определены в результате выполнения комплексных кадастровых работ				
	X	Y	X	Y			
1	2	3	4	5	6	7	8
н64У	—	—	200006,32	317921,68	Метод спутниковых геодезических измерений (определений)	$M_t = \sqrt{\frac{\Delta^2}{n}}$	—

КАРТА-ПЛАН ТЕРРИТОРИИ

Сведения об уточняемых земельных участках, необходимые для исправления реестровых ошибок в сведениях о местоположении их границ

н65У	—	—	200010,66	317939,53	Метод спутниковых геодезических измерений (определений)	$M_t = \sqrt{\frac{\Delta^2}{n}}$	—
н66У	—	—	199988,74	317945,27	Метод спутниковых геодезических измерений (определений)	$M_t = \sqrt{\frac{\Delta^2}{n}}$	—
н67У	—	—	199983,99	317928,08	Метод спутниковых геодезических измерений (определений)	$M_t = \sqrt{\frac{\Delta^2}{n}}$	—
1	199989,82	317943,71	—	—	Метод спутниковых геодезических измерений (определений)	$M_t = \sqrt{\frac{\Delta^2}{n}}$	—
4	199985,60	317928,01	—	—	Метод спутниковых геодезических измерений (определений)	$M_t = \sqrt{\frac{\Delta^2}{n}}$	—
3	200008,26	317921,09	—	—	Метод спутниковых геодезических измерений (определений)	$M_t = \sqrt{\frac{\Delta^2}{n}}$	—
2	200012,98	317939,33	—	—	Метод спутниковых геодезических измерений (определений)	$M_t = \sqrt{\frac{\Delta^2}{n}}$	—
н64У	—	—	200006,32	317921,68	Метод спутниковых геодезических измерений (определений)	$M_t = \sqrt{\frac{\Delta^2}{n}}$	—

КАРТА-ПЛАН ТЕРРИТОРИИ

Сведения об уточняемых земельных участках, необходимые для исправления реестровых ошибок в сведениях о местоположении их границ

2. Сведения о частях границ уточняемого земельного участка с кадастровым номером 05:44:000014:108

Обозначение части границ		Горизонтальное проложение (S), м	Описание прохождения части границ	Сведения о согласовании местоположения границ(согласовано/спорное)
от т.	до т.			
1	2	3	4	5
н64У	н65У	18,37	—	согласовано
н65У	н66У	22,66	—	согласовано
н66У	н67У	17,83	—	согласовано
н67У	н64У	23,23	—	согласовано

3. Характеристики уточняемого земельного участка с кадастровым номером 05:44:000014:108

№ п/п	Наименование характеристик земельного участка	Значение характеристики
1	2	3
1.	Сведения об адресе земельного участка	—
1.1.	Сведения об ином месте нахождения земельного участка, не являющегося объектом адресации, в структурированном виде	Республика Дагестан, г Буйнакск, ул Л.Толстого, д 20
1.2.	Дополнительные сведения о месте нахождения земельного участка	—
2.	Площадь земельного участка ± величина погрешности определения(вычисления) площади (**Р ± ΔР**), **м^2**	415±7
3.	Формула, примененная для вычисления предельной погрешности определения площади земельного участка, с подставленными значениями и итоговые (вычисленные) значения (**ΔР**), м2	$\Delta P = 3,5 \cdot M_t \cdot \sqrt{P_{док}} = 3,5 \cdot 0,10 \cdot \sqrt{414} = 7$
4.	Площадь земельного участка согласно сведениям Единого государственного реестра недвижимости (**Ркад**), **м^2**	414
5.	Оценка расхождения **Р** и **Ркад (Р – Ркад), м^2**	1
6.	Предельный минимальный и максимальный размеры земельного участка (**Рмин и Рмакс), м^2**	—
7.	Кадастровый или иной государственный учетный номер (инвентарный) здания, сооружения, объекта незавершенного строительства, расположенного на земельном участке	—
8.	Вид (виды) разрешенного использования	Под жилую застройку
8.1.	Дополнительные сведения об использовании земельного участка	—
9.	Сведения о земельных участках (землях общего пользования, территории общего пользования), посредством которых обеспечивается доступ	—

КАРТА-ПЛАН ТЕРРИТОРИИ

Сведения об уточняемых земельных участках, необходимые для исправления реестровых ошибок в сведениях о местоположении их границ

1	2	3
10.	Иные сведения	—

4. Пояснения к сведениям об уточняемом земельном участке с кадастровым номером 05:44:000014:108 :

1.	—

1. Сведения о характерных точках границ уточняемого земельного участка с кадастровым номером 05:44:000014:109

Система координат МСК-05 **Зона № 1**

Обозначение характерных точек границ	Координаты, м				Метод определения координат	Формулы, примененные для расчета средней квадратической погрешности определения координат характерных точек границ (M_t), с подставленными в такие формулы значениями и итоговые (вычисленные) значения M_t, м	Описание закрепления точки
	содержатся в Едином государственном реестре недвижимости		определены в результате выполнения комплексных кадастровых работ				
	X	Y	X	Y			
1	2	3	4	5	6	7	8
н14У	—	—	200046,36	317981,47	Метод спутниковых геодезических измерений (определений)	$M_t = \sqrt{\frac{\Delta^2}{n}}$	—
н13У	—	—	200054,50	318011,84	Метод спутниковых геодезических измерений (определений)	$M_t = \sqrt{\frac{\Delta^2}{n}}$	—
н15У	—	—	200033,29	318018,64	Метод спутниковых геодезических измерений (определений)	$M_t = \sqrt{\frac{\Delta^2}{n}}$	—
н16У	—	—	200030,32	318006,67	Метод спутниковых геодезических измерений (определений)	$M_t = \sqrt{\frac{\Delta^2}{n}}$	—

КАРТА-ПЛАН ТЕРРИТОРИИ

Сведения об уточняемых земельных участках, необходимые для исправления реестровых ошибок в сведениях о местоположении их границ

н17У	—	—	200025,12	317987,40	Метод спутниковых геодезических измерений (определений)	$M_t = \sqrt{\frac{\Delta^2}{n}}$	—
15	200055,10	318011,53	—	—	Метод спутниковых геодезических измерений (определений)	$M_t = \sqrt{\frac{\Delta^2}{n}}$	—
18	200033,61	318017,12	—	—	Метод спутниковых геодезических измерений (определений)	$M_t = \sqrt{\frac{\Delta^2}{n}}$	—
17	200025,07	317985,72	—	—	Метод спутниковых геодезических измерений (определений)	$M_t = \sqrt{\frac{\Delta^2}{n}}$	—
16	200046,67	317980,20	—	—	Метод спутниковых геодезических измерений (определений)	$M_t = \sqrt{\frac{\Delta^2}{n}}$	—
н14У	—	—	200046,36	317981,47	Метод спутниковых геодезических измерений (определений)	$M_t = \sqrt{\frac{\Delta^2}{n}}$	—

2. Сведения о частях границ уточняемого земельного участка с кадастровым номером 05:44:000014:109

Обозначение части границ		Горизонтальное проложение (S), м	Описание прохождения части границ	Сведения о согласовании местоположения границ(согласовано/спорное)
от т.	до т.			
1	2	3	4	5
н14У	н13У	31,44	—	согласовано
н13У	н15У	22,27	—	согласовано
н15У	н16У	12,33	—	согласовано
н16У	н17У	19,96	—	согласовано
н17У	н14У	22,05	—	согласовано

КАРТА-ПЛАН ТЕРРИТОРИИ

Сведения об уточняемых земельных участках, необходимые для исправления реестровых ошибок в сведениях о местоположении их границ

3. Характеристики уточняемого земельного участка с кадастровым номером 05:44:000014:109

№ п/п	Наименование характеристик земельного участка	Значение характеристики
1	2	3
1.	Сведения об адресе земельного участка	—
1.1.	Сведения об ином месте нахождения земельного участка, не являющегося объектом адресации, в структурированном виде	Республика Дагестан, г Буйнакск, ул Маяковского, д 6 "А"
1.2.	Дополнительные сведения о месте нахождения земельного участка	—
2.	Площадь земельного участка ± величина погрешности определения(вычисления) площади (**Р ± ΔР**), **м^2**	703±9
3.	Формула, примененная для вычисления предельной погрешности определения площади земельного участка, с подставленными значениями и итоговые (вычисленные) значения (**ΔР**), м2	$\Delta P = 3{,}5 \cdot M_t \cdot \sqrt{P_{док}} = 3{,}5 \cdot 0{,}10 \cdot \sqrt{723} = 9$
4.	Площадь земельного участка согласно сведениям Единого государственного реестра недвижимости (**Ркад**), **м^2**	723
5.	Оценка расхождения **Р** и **Ркад (Р – Ркад), м^2**	-20
6.	Предельный минимальный и максимальный размеры земельного участка (**Рмин и Рмакс), м^2**	—
7.	Кадастровый или иной государственный учетный номер (инвентарный) здания, сооружения, объекта незавершенного строительства, расположенного на земельном участке	—
8.	Вид (виды) разрешенного использования	Под жилую застройку
8.1.	Дополнительные сведения об использовании земельного участка	—
9.	Сведения о земельных участках (землях общего пользования, территории общего пользования), посредством которых обеспечивается доступ	—
10.	Иные сведения	—

4. Пояснения к сведениям об уточняемом земельном участке с кадастровым номером 05:44:000014:109 :

1.	—

1. Сведения о характерных точках границ уточняемого земельного участка с кадастровым номером 05:44:000014:110

Система координат МСК-05 **Зона №** 1

КАРТА-ПЛАН ТЕРРИТОРИИ

Сведения об уточняемых земельных участках, необходимые для исправления реестровых ошибок в сведениях о местоположении их границ

Обозначение характерных точек границ	Координаты, м				Метод определения координат	Формулы, примененные для расчета средней квадратической погрешности определения координат характерных точек границ (M_t), с подставленными в такие формулы значениями и итоговые (вычисленные) значения M_t, м	Описание закрепления точки
	содержатся в Едином государственном реестре недвижимости		определены в результате выполнения комплексных кадастровых работ				
	X	Y	X	Y			
1	2	3	4	5	6	7	8
н74У	—	—	199948,29	317936,62	Метод спутниковых геодезических измерений (определений)	$M_t = \sqrt{\frac{\Delta^2}{n}}$	—
н75У	—	—	199950,43	317940,30	Метод спутниковых геодезических измерений (определений)	$M_t = \sqrt{\frac{\Delta^2}{n}}$	—
н76У	—	—	199953,47	317952,39	Метод спутниковых геодезических измерений (определений)	$M_t = \sqrt{\frac{\Delta^2}{n}}$	—
н77У	—	—	199949,47	317953,38	Метод спутниковых геодезических измерений (определений)	$M_t = \sqrt{\frac{\Delta^2}{n}}$	—
н78У	—	—	199949,64	317953,89	Метод спутниковых геодезических измерений (определений)	$M_t = \sqrt{\frac{\Delta^2}{n}}$	—
н79У	—	—	199931,48	317958,46	Метод спутниковых геодезических измерений (определений)	$M_t = \sqrt{\frac{\Delta^2}{n}}$	—

КАРТА-ПЛАН ТЕРРИТОРИИ

Сведения об уточняемых земельных участках, необходимые для исправления реестровых ошибок в сведениях о местоположении их границ

н80У	—	—	199926,83	317942,47	Метод спутниковых геодезических измерений (определений)	$M_t = \sqrt{\frac{\Delta^2}{n}}$	—
5	199929,07	317941,37	—	—	Метод спутниковых геодезических измерений (определений)	$M_t = \sqrt{\frac{\Delta^2}{n}}$	—
6	199950,82	317936,45	—	—	Метод спутниковых геодезических измерений (определений)	$M_t = \sqrt{\frac{\Delta^2}{n}}$	—
7	199955,78	317951,39	—	—	Метод спутниковых геодезических измерений (определений)	$M_t = \sqrt{\frac{\Delta^2}{n}}$	—
8	199951,13	317952,51	—	—	Метод спутниковых геодезических измерений (определений)	$M_t = \sqrt{\frac{\Delta^2}{n}}$	—
9	199951,43	317953,15	—	—	Метод спутниковых геодезических измерений (определений)	$M_t = \sqrt{\frac{\Delta^2}{n}}$	—
10	199933,59	317958,22	—	—	Метод спутниковых геодезических измерений (определений)	$M_t = \sqrt{\frac{\Delta^2}{n}}$	—
н74У	—	—	199948,29	317936,62	Метод спутниковых геодезических измерений (определений)	$M_t = \sqrt{\frac{\Delta^2}{n}}$	—

КАРТА-ПЛАН ТЕРРИТОРИИ

Сведения об уточняемых земельных участках, необходимые для исправления реестровых ошибок в сведениях о местоположении их границ

2. Сведения о частях границ уточняемого земельного участка с кадастровым номером 05:44:000014:110

Обозначение части границ		Горизонтальное проложение (S), м	Описание прохождения части границ	Сведения о согласовании местоположения границ(согласовано/спорное)
от т.	до т.			
1	2	3	4	5
н74У	н75У	4,26	—	согласовано
н75У	н76У	12,47	—	согласовано
н76У	н77У	4,12	—	согласовано
н77У	н78У	0,54	—	согласовано
н78У	н79У	18,73	—	согласовано
н79У	н80У	16,65	—	согласовано
н80У	н74У	22,24	—	согласовано

3. Характеристики уточняемого земельного участка с кадастровым номером 05:44:000014:110

№ п/п	Наименование характеристик земельного участка	Значение характеристики
1	2	3
1.	Сведения об адресе земельного участка	—
1.1.	Сведения об ином месте нахождения земельного участка, не являющегося объектом адресации, в структурированном виде	Республика Дагестан, г Буйнакск, ул Л.Толстого, д 24/2
1.2.	Дополнительные сведения о месте нахождения земельного участка	—
2.	Площадь земельного участка ± величина погрешности определения(вычисления) площади (**Р ± ΔР**), **м^2**	385±7
3.	Формула, примененная для вычисления предельной погрешности определения площади земельного участка, с подставленными значениями и итоговые (вычисленные) значения (**ΔР**), м2	$\Delta P = 3{,}5 \cdot M_t \cdot \sqrt{P_{док}} = 3{,}5 \cdot 0{,}10 \cdot \sqrt{380} = 7$
4.	Площадь земельного участка согласно сведениям Единого государственного реестра недвижимости (**Ркад**), **м^2**	380
5.	Оценка расхождения **Р** и **Ркад (Р – Ркад), м^2**	5
6.	Предельный минимальный и максимальный размеры земельного участка (**Рмин и Рмакс), м^2**	—
7.	Кадастровый или иной государственный учетный номер (инвентарный) здания, сооружения, объекта незавершенного строительства, расположенного на земельном участке	—
8.	Вид (виды) разрешенного использования	Под жилую застройку

КАРТА-ПЛАН ТЕРРИТОРИИ

Сведения об уточняемых земельных участках, необходимые для исправления реестровых ошибок в сведениях о местоположении их границ

1	2	3
8.1.	Дополнительные сведения об использовании земельного участка	—
9.	Сведения о земельных участках (землях общего пользования, территории общего пользования), посредством которых обеспечивается доступ	—
10.	Иные сведения	—

4. Пояснения к сведениям об уточняемом земельном участке с кадастровым номером 05:44:000014:110 :

1.	—

1. Сведения о характерных точках границ уточняемого земельного участка с кадастровым номером 05:44:000014:112

Система координат МСК-05 **Зона №** 1

Обозначение характерных точек границ	Координаты, м				Метод определения координат	Формулы, примененные для расчета средней квадратической погрешности определения координат характерных точек границ (M_t), с подставленными в такие формулы значениями и итоговые (вычисленные) значения M_t, м	Описание закрепления точки
	содержатся в Едином государственном реестре недвижимости		определены в результате выполнения комплексных кадастровых работ				
	X	Y	X	Y			
1	2	3	4	5	6	7	8
н46У	—	—	199959,37	317958,02	Метод спутниковых геодезических измерений (определений)	$M_t = \sqrt{\frac{\Delta^2}{n}}$	—
н47У	—	—	199964,30	317976,93	Метод спутниковых геодезических измерений (определений)	$M_t = \sqrt{\frac{\Delta^2}{n}}$	—
н48У	—	—	199936,75	317984,68	Метод спутниковых геодезических измерений (определений)	$M_t = \sqrt{\frac{\Delta^2}{n}}$	—
н49У	—	—	199932,19	317968,02	Метод спутниковых геодезических измерений	$M_t = \sqrt{\frac{\Delta^2}{n}}$	—

КАРТА-ПЛАН ТЕРРИТОРИИ

Сведения об уточняемых земельных участках, необходимые для исправления реестровых ошибок в сведениях о местоположении их границ

					(определений)		
н50У	—	—	199933,45	317964,40	Метод спутниковых геодезических измерений (определений)	$M_t = \sqrt{\frac{\Delta^2}{n}}$	—
29	199961,49	317957,53	—	—	Метод спутниковых геодезических измерений (определений)	$M_t = \sqrt{\frac{\Delta^2}{n}}$	—
30	199966,12	317975,69	—	—	Метод спутниковых геодезических измерений (определений)	$M_t = \sqrt{\frac{\Delta^2}{n}}$	—
31	199938,27	317984,27	—	—	Метод спутниковых геодезических измерений (определений)	$M_t = \sqrt{\frac{\Delta^2}{n}}$	—
32	199935,96	317966,96	—	—	Метод спутниковых геодезических измерений (определений)	$M_t = \sqrt{\frac{\Delta^2}{n}}$	—
33	199937,19	317963,07	—	—	Метод спутниковых геодезических измерений (определений)	$M_t = \sqrt{\frac{\Delta^2}{n}}$	—
н46У	—	—	199959,37	317958,02	Метод спутниковых геодезических измерений (определений)	$M_t = \sqrt{\frac{\Delta^2}{n}}$	—

2. Сведения о частях границ уточняемого земельного участка с кадастровым номером 05:44:000014:112

Обозначение части границ		Горизонтальное проложение (S), м	Описание прохождения части границ	Сведения о согласовании местоположения границ(согласовано/спорное)
от т.	до т.			

КАРТА-ПЛАН ТЕРРИТОРИИ

Сведения об уточняемых земельных участках, необходимые для исправления реестровых ошибок в сведениях о местоположении их границ

1	2	3	4	5
н46У	н47У	19,54	—	согласовано
н47У	н48У	28,62	—	согласовано
н48У	н49У	17,27	—	согласовано
н49У	н50У	3,83	—	согласовано
н50У	н46У	26,69	—	согласовано

3. Характеристики уточняемого земельного участка с кадастровым номером 05:44:000014:112

№ п/п	Наименование характеристик земельного участка	Значение характеристики
1	2	3
1.	Сведения об адресе земельного участка	—
1.1.	Сведения об ином месте нахождения земельного участка, не являющегося объектом адресации, в структурированном виде	Республика Дагестан, г Буйнакск, ул Л.Толстого, д 25
1.2.	Дополнительные сведения о месте нахождения земельного участка	—
2.	Площадь земельного участка ± величина погрешности определения(вычисления) площади (**Р ± ΔР**), **м^2**	572±8
3.	Формула, примененная для вычисления предельной погрешности определения площади земельного участка, с подставленными значениями и итоговые (вычисленные) значения (**ΔР**), м2	$\Delta P = 3{,}5 \cdot M_t \cdot \sqrt{P_{док}} = 3{,}5 \cdot 0{,}10 \cdot \sqrt{549} = 8$
4.	Площадь земельного участка согласно сведениям Единого государственного реестра недвижимости (**Ркад**), **м^2**	549
5.	Оценка расхождения **Р** и **Ркад (Р – Ркад), м^2**	23
6.	Предельный минимальный и максимальный размеры земельного участка (**Рмин и Рмакс), м^2**	—
7.	Кадастровый или иной государственный учетный номер (инвентарный) здания, сооружения, объекта незавершенного строительства, расположенного на земельном участке	—
8.	Вид (виды) разрешенного использования	Под жилую застройку Индивидуальную
8.1.	Дополнительные сведения об использовании земельного участка	—
9.	Сведения о земельных участках (землях общего пользования, территории общего пользования), посредством которых обеспечивается доступ	—
10.	Иные сведения	—

КАРТА-ПЛАН ТЕРРИТОРИИ

Сведения об уточняемых земельных участках, необходимые для исправления реестровых ошибок в сведениях о местоположении их границ

4. Пояснения к сведениям об уточняемом земельном участке с кадастровым номером 05:44:000014:112 :

1.	—

1. Сведения о характерных точках границ уточняемого земельного участка с кадастровым номером 05:44:000014:113

Система координат МСК-05 **Зона №** 1

Обозначение характерных точек границ	Координаты, м				Метод определения координат	Формулы, примененные для расчета средней квадратической погрешности определения координат характерных точек границ (M_t), с подставленными в такие формулы значениями и итоговые (вычисленные) значения M_t, м	Описание закрепления точки
	содержатся в Едином государственном реестре недвижимости		определены в результате выполнения комплексных кадастровых работ				
	X	Y	X	Y			
1	2	3	4	5	6	7	8
н17У	—	—	200025,12	317987,40	Метод спутниковых геодезических измерений (определений)	$M_t = \sqrt{\frac{\Delta^2}{n}}$	—
н16У	—	—	200030,32	318006,67	Метод спутниковых геодезических измерений (определений)	$M_t = \sqrt{\frac{\Delta^2}{n}}$	—
н18У	—	—	200018,34	318010,32	Метод спутниковых геодезических измерений (определений)	$M_t = \sqrt{\frac{\Delta^2}{n}}$	—
н19У	—	—	200012,54	317990,34	Метод спутниковых геодезических измерений (определений)	$M_t = \sqrt{\frac{\Delta^2}{n}}$	—
17	200025,07	317985,72	—	—	Метод спутниковых геодезических измерений (определений)	$M_t = \sqrt{\frac{\Delta^2}{n}}$	—

КАРТА-ПЛАН ТЕРРИТОРИИ

Сведения об уточняемых земельных участках, необходимые для исправления реестровых ошибок в сведениях о местоположении их границ

26	200030,54	318005,76	—	—	Метод спутниковых геодезических измерений (определений)	$M_t = \sqrt{\frac{\Delta^2}{n}}$	—
27	200018,55	318009,08	—	—	Метод спутниковых геодезических измерений (определений)	$M_t = \sqrt{\frac{\Delta^2}{n}}$	—
28	200013,08	317988,98	—	—	Метод спутниковых геодезических измерений (определений)	$M_t = \sqrt{\frac{\Delta^2}{n}}$	—
н17У	—	—	200025,12	317987,40	Метод спутниковых геодезических измерений (определений)	$M_t = \sqrt{\frac{\Delta^2}{n}}$	—

2. Сведения о частях границ уточняемого земельного участка с кадастровым номером 05:44:000014:113

Обозначение части границ		Горизонтальное проложение (S), м	Описание прохождения части границ	Сведения о согласовании местоположения границ(согласовано/спорное)
от т.	до т.			
1	2	3	4	5
н17У	н16У	19,96	—	согласовано
н16У	н18У	12,52	—	согласовано
н18У	н19У	20,80	—	согласовано
н19У	н17У	12,92	—	согласовано

3. Характеристики уточняемого земельного участка с кадастровым номером 05:44:000014:113

№ п/п	Наименование характеристик земельного участка	Значение характеристики
1	2	3
1.	Сведения об адресе земельного участка	—
1.1.	Сведения об ином месте нахождения земельного участка, не являющегося объектом адресации, в структурированном виде	Республика Дагестан, г Буйнакск, ул Маяковского, д 5
1.2.	Дополнительные сведения о месте нахождения земельного участка	—
2.	Площадь земельного участка ± величина погрешности определения(вычисления) площади (**Р ± ΔР**), **м²**	259±6

КАРТА-ПЛАН ТЕРРИТОРИИ

Сведения об уточняемых земельных участках, необходимые для исправления реестровых ошибок в сведениях о местоположении их границ

1	2	3
3.	Формула, примененная для вычисления предельной погрешности определения площади земельного участка, с подставленными значениями и итоговые (вычисленные) значения (**ΔР**), м2	$\Delta P = 3{,}5 \cdot M_t \cdot \sqrt{P_{док}} = 3{,}5 \cdot 0{,}10 \cdot \sqrt{259} = 6$
4.	Площадь земельного участка согласно сведениям Единого государственного реестра недвижимости (**Ркад**), **м^2**	259
5.	Оценка расхождения **Р** и **Ркад (Р – Ркад), м^2**	0
6.	Предельный минимальный и максимальный размеры земельного участка (**Рмин и Рмакс), м^2**	—
7.	Кадастровый или иной государственный учетный номер (инвентарный) здания, сооружения, объекта незавершенного строительства, расположенного на земельном участке	—
8.	Вид (виды) разрешенного использования	Под жилую застройку Индивидуальную
8.1.	Дополнительные сведения об использовании земельного участка	—
9.	Сведения о земельных участках (землях общего пользования, территории общего пользования), посредством которых обеспечивается доступ	—
10.	Иные сведения	—

4. Пояснения к сведениям об уточняемом земельном участке с кадастровым номером 05:44:000014:113 :

1.	—

1. Сведения о характерных точках границ уточняемого земельного участка с кадастровым номером 05:44:000014:114

Система координат МСК-05 **Зона №** 1

Обозначение характерных точек границ	Координаты, м				Метод определения координат	Формулы, примененные для расчета средней квадратической погрешности определения координат характерных точек границ (M_t), с подставленными в такие формулы значениями и итоговые (вычисленные) значения M_t, м	Описание закрепления точки
	содержатся в Едином государственном реестре недвижимости		определены в результате выполнения комплексных кадастровых работ				
	X	Y	X	Y			
1	2	3	4	5	6	7	8
н43У	—	—	200037,57	317938,35	Метод спутниковых геодезических измерений	$M_t = \sqrt{\frac{\Delta^2}{n}}$	—

КАРТА-ПЛАН ТЕРРИТОРИИ

Сведения об уточняемых земельных участках, необходимые для исправления реестровых ошибок в сведениях о местоположении их границ

					(определений)		
н40У	—	—	200041,24	317950,78	Метод спутниковых геодезических измерений (определений)	$M_t = \sqrt{\frac{\Delta^2}{n}}$	—
н39У	—	—	200043,14	317957,24	Метод спутниковых геодезических измерений (определений)	$M_t = \sqrt{\frac{\Delta^2}{n}}$	—
н44У	—	—	200018,15	317962,88	Метод спутниковых геодезических измерений (определений)	$M_t = \sqrt{\frac{\Delta^2}{n}}$	—
н45У	—	—	200013,89	317945,63	Метод спутниковых геодезических измерений (определений)	$M_t = \sqrt{\frac{\Delta^2}{n}}$	—
34	200037,57	317938,35	—	—	Метод спутниковых геодезических измерений (определений)	$M_t = \sqrt{\frac{\Delta^2}{n}}$	—
35	200043,14	317957,24	—	—	Метод спутниковых геодезических измерений (определений)	$M_t = \sqrt{\frac{\Delta^2}{n}}$	—
36	200018,15	317962,88	—	—	Метод спутниковых геодезических измерений (определений)	$M_t = \sqrt{\frac{\Delta^2}{n}}$	—
37	200014,13	317946,67	—	—	Метод спутниковых геодезических измерений (определений)	$M_t = \sqrt{\frac{\Delta^2}{n}}$	—

КАРТА-ПЛАН ТЕРРИТОРИИ

Сведения об уточняемых земельных участках, необходимые для исправления реестровых ошибок в сведениях о местоположении их границ

38	200013,89	317945,63	—	—	Метод спутниковых геодезических измерений (определений)	$M_t = \sqrt{\frac{\Delta^2}{n}}$	—
н43У	—	—	200037,57	317938,35	Метод спутниковых геодезических измерений (определений)	$M_t = \sqrt{\frac{\Delta^2}{n}}$	—

2. Сведения о частях границ уточняемого земельного участка с кадастровым номером 05:44:000014:114

Обозначение части границ		Горизонтальное проложение (S), м	Описание прохождения части границ	Сведения о согласовании местоположения границ(согласовано/спорное)
от т.	до т.			
1	2	3	4	5
н43У	н40У	12,96	—	согласовано
н40У	н39У	6,73	—	согласовано
н39У	н44У	25,62	—	согласовано
н44У	н45У	17,77	—	согласовано
н45У	н43У	24,77	—	согласовано

3. Характеристики уточняемого земельного участка с кадастровым номером 05:44:000014:114

№ п/п	Наименование характеристик земельного участка	Значение характеристики
1	2	3
1.	Сведения об адресе земельного участка	—
1.1.	Сведения об ином месте нахождения земельного участка, не являющегося объектом адресации, в структурированном виде	Республика Дагестан, г Буйнакск, ул Л.Толстого, д 30"а"
1.2.	Дополнительные сведения о месте нахождения земельного участка	—
2.	Площадь земельного участка ± величина погрешности определения(вычисления) площади (**Р ± ΔР**), **м²**	472±8
3.	Формула, примененная для вычисления предельной погрешности определения площади земельного участка, с подставленными значениями и итоговые (вычисленные) значения (**ΔР**), м2	$\Delta P = 3,5 \cdot M_t \cdot \sqrt{P_{док}} = 3,5 \cdot 0,10 \cdot \sqrt{471} = 8$
4.	Площадь земельного участка согласно сведениям Единого государственного реестра недвижимости (**Ркад**), **м²**	471
5.	Оценка расхождения **Р** и **Ркад (Р – Ркад), м²**	1

КАРТА-ПЛАН ТЕРРИТОРИИ

Сведения об уточняемых земельных участках, необходимые для исправления реестровых ошибок в сведениях о местоположении их границ

1	2	3
6.	Предельный минимальный и максимальный размеры земельного участка (**Рмин и Рмакс), м^2**	—
7.	Кадастровый или иной государственный учетный номер (инвентарный) здания, сооружения, объекта незавершенного строительства, расположенного на земельном участке	—
8.	Вид (виды) разрешенного использования	Под жилую застройку Индивидуальную
8.1.	Дополнительные сведения об использовании земельного участка	—
9.	Сведения о земельных участках (землях общего пользования, территории общего пользования), посредством которых обеспечивается доступ	—
10.	Иные сведения	—

4. Пояснения к сведениям об уточняемом земельном участке с кадастровым номером 05:44:000014:114 :

1.	—

1. Сведения о характерных точках границ уточняемого земельного участка с кадастровым номером 05:44:000014:115

Система координат МСК-05 **Зона № 1**

Обозначение характерных точек границ	Координаты, м				Метод определения координат	Формулы, примененные для расчета средней квадратической погрешности определения координат характерных точек границ (M_t), с подставленными в такие формулы значениями и итоговые (вычисленные) значения M_t, м	Описание закрепления точки
	содержатся в Едином государственном реестре недвижимости		определены в результате выполнения комплексных кадастровых работ				
	X	Y	X	Y			
1	2	3	4	5	6	7	8
н54У	—	—	199929,89	317974,91	Метод спутниковых геодезических измерений (определений)	$M_t = \sqrt{\frac{\Delta^2}{n}}$	—
н55У	—	—	199932,44	317985,26	Метод спутниковых геодезических измерений (определений)	$M_t = \sqrt{\frac{\Delta^2}{n}}$	—

КАРТА-ПЛАН ТЕРРИТОРИИ

Сведения об уточняемых земельных участках, необходимые для исправления реестровых ошибок в сведениях о местоположении их границ

н56У	—	—	199901,38	317993,13	Метод спутниковых геодезических измерений (определений)	$M_t = \sqrt{\frac{\Delta^2}{n}}$	—
н57У	—	—	199898,67	317983,72	Метод спутниковых геодезических измерений (определений)	$M_t = \sqrt{\frac{\Delta^2}{n}}$	—
н58У	—	—	199916,28	317978,52	Метод спутниковых геодезических измерений (определений)	$M_t = \sqrt{\frac{\Delta^2}{n}}$	—
39	199931,41	317974,37	—	—	Метод спутниковых геодезических измерений (определений)	$M_t = \sqrt{\frac{\Delta^2}{n}}$	—
40	199934,22	317984,31	—	—	Метод спутниковых геодезических измерений (определений)	$M_t = \sqrt{\frac{\Delta^2}{n}}$	—
41	199903,18	317992,50	—	—	Метод спутниковых геодезических измерений (определений)	$M_t = \sqrt{\frac{\Delta^2}{n}}$	—
42	199900,57	317982,56	—	—	Метод спутниковых геодезических измерений (определений)	$M_t = \sqrt{\frac{\Delta^2}{n}}$	—
н54У	—	—	199929,89	317974,91	Метод спутниковых геодезических измерений (определений)	$M_t = \sqrt{\frac{\Delta^2}{n}}$	—

КАРТА-ПЛАН ТЕРРИТОРИИ

Сведения об уточняемых земельных участках, необходимые для исправления реестровых ошибок в сведениях о местоположении их границ

2. Сведения о частях границ уточняемого земельного участка с кадастровым номером 05:44:000014:115

Обозначение части границ		Горизонтальное проложение (S), м	Описание прохождения части границ	Сведения о согласовании местоположения границ(согласовано/спорное)
от т.	до т.			
1	2	3	4	5
н54У	н55У	10,66	—	согласовано
н55У	н56У	32,04	—	согласовано
н56У	н57У	9,79	—	согласовано
н57У	н58У	18,36	—	согласовано
н58У	н54У	14,08	—	согласовано

3. Характеристики уточняемого земельного участка с кадастровым номером 05:44:000014:115

№ п/п	Наименование характеристик земельного участка	Значение характеристики
1	2	3
1.	Сведения об адресе земельного участка	—
1.1.	Сведения об ином месте нахождения земельного участка, не являющегося объектом адресации, в структурированном виде	Республика Дагестан, г. Буйнакск, ул. Л.Толстого
1.2.	Дополнительные сведения о месте нахождения земельного участка	—
2.	Площадь земельного участка ± величина погрешности определения(вычисления) площади (**Р ± ΔР**), **м^2**	333±6
3.	Формула, примененная для вычисления предельной погрешности определения площади земельного участка, с подставленными значениями и итоговые (вычисленные) значения (**ΔР**), м2	$\Delta P = 3,5 \cdot M_t \cdot \sqrt{P_{док}} = 3,5 \cdot 0,10 \cdot \sqrt{330} = 6$
4.	Площадь земельного участка согласно сведениям Единого государственного реестра недвижимости (**Ркад**), **м^2**	330
5.	Оценка расхождения **Р** и **Ркад (Р – Ркад), м^2**	3
6.	Предельный минимальный и максимальный размеры земельного участка (**Рмин и Рмакс), м^2**	—
7.	Кадастровый или иной государственный учетный номер (инвентарный) здания, сооружения, объекта незавершенного строительства, расположенного на земельном участке	—
8.	Вид (виды) разрешенного использования	Под жилую застройку Индивидуальную
8.1.	Дополнительные сведения об использовании земельного участка	—
9.	Сведения о земельных участках (землях общего пользования, территории	—

КАРТА-ПЛАН ТЕРРИТОРИИ

Сведения об уточняемых земельных участках, необходимые для исправления реестровых ошибок в сведениях о местоположении их границ

1	2	3
	общего пользования), посредством которых обеспечивается доступ	
10.	Иные сведения	—

4. Пояснения к сведениям об уточняемом земельном участке с кадастровым номером 05:44:000014:115 :

1.	—

1. Сведения о характерных точках границ уточняемого земельного участка с кадастровым номером 05:44:000014:166

Система координат МСК-05 **Зона №** 1

Обозначение характерных точек границ	Координаты, м				Метод определения координат	Формулы, примененные для расчета средней квадратической погрешности определения координат характерных точек границ (M_t), с подставленными в такие формулы значениями и итоговые (вычисленные) значения M_t, м	Описание закрепления точки
	содержатся в Едином государственном реестре недвижимости		определены в результате выполнения комплексных кадастровых работ				
	X	Y	X	Y			
1	2	3	4	5	6	7	8
н73У	—	—	199949,55	317925,37	Метод спутниковых геодезических измерений (определений)	$M_t = \sqrt{\frac{\Delta^2}{n}}$	—
н72У	—	—	199957,23	317951,63	Метод спутниковых геодезических измерений (определений)	$M_t = \sqrt{\frac{\Delta^2}{n}}$	—
н81У	—	—	199955,09	317952,03	Метод спутниковых геодезических измерений (определений)	$M_t = \sqrt{\frac{\Delta^2}{n}}$	—
н82У	—	—	199950,79	317935,87	Метод спутниковых геодезических измерений (определений)	$M_t = \sqrt{\frac{\Delta^2}{n}}$	—

КАРТА-ПЛАН ТЕРРИТОРИИ

Сведения об уточняемых земельных участках, необходимые для исправления реестровых ошибок в сведениях о местоположении их границ

н74У	—	—	199948,29	317936,62	Метод спутниковых геодезических измерений (определений)	$M_t = \sqrt{\frac{\Delta^2}{n}}$	—
н80У	—	—	199926,83	317942,47	Метод спутниковых геодезических измерений (определений)	$M_t = \sqrt{\frac{\Delta^2}{n}}$	—
н83У	—	—	199923,98	317931,91	Метод спутниковых геодезических измерений (определений)	$M_t = \sqrt{\frac{\Delta^2}{n}}$	—
53	199949,88	317923,26	—	—	Метод спутниковых геодезических измерений (определений)	$M_t = \sqrt{\frac{\Delta^2}{n}}$	—
54	199955,67	317945,03	—	—	Метод спутниковых геодезических измерений (определений)	$M_t = \sqrt{\frac{\Delta^2}{n}}$	—
55	199956,22	317944,96	—	—	Метод спутниковых геодезических измерений (определений)	$M_t = \sqrt{\frac{\Delta^2}{n}}$	—
56	199957,59	317950,33	—	—	Метод спутниковых геодезических измерений (определений)	$M_t = \sqrt{\frac{\Delta^2}{n}}$	—
57	199956,18	317950,70	—	—	Метод спутниковых геодезических измерений (определений)	$M_t = \sqrt{\frac{\Delta^2}{n}}$	—
58	199953,34	317941,35	—	—	Метод спутниковых геодезических	$M_t = \sqrt{\frac{\Delta^2}{n}}$	—

КАРТА-ПЛАН ТЕРРИТОРИИ

Сведения об уточняемых земельных участках, необходимые для исправления реестровых ошибок в сведениях о местоположении их границ

					измерений (определений)		
59	199950,97	317935,07	—	—	Метод спутниковых геодезических измерений (определений)	$M_t = \sqrt{\frac{\Delta^2}{n}}$	—
60	199929,29	317940,52	—	—	Метод спутниковых геодезических измерений (определений)	$M_t = \sqrt{\frac{\Delta^2}{n}}$	—
61	199926,32	317930,04	—	—	Метод спутниковых геодезических измерений (определений)	$M_t = \sqrt{\frac{\Delta^2}{n}}$	—
н73У	—	—	199949,55	317925,37	Метод спутниковых геодезических измерений (определений)	$M_t = \sqrt{\frac{\Delta^2}{n}}$	—

2. Сведения о частях границ уточняемого земельного участка с кадастровым номером 05:44:000014:166

Обозначение части границ		Горизонтальное проложение (S), м	Описание прохождения части границ	Сведения о согласовании местоположения границ(согласовано/спорное)
от т.	до т.			
1	2	3	4	5
н73У	н72У	27,36	—	согласовано
н72У	н81У	2,18	—	согласовано
н81У	н82У	16,72	—	согласовано
н82У	н74У	2,61	—	согласовано
н74У	н80У	22,24	—	согласовано
н80У	н83У	10,94	—	согласовано
н83У	н73У	26,39	—	согласовано

3. Характеристики уточняемого земельного участка с кадастровым номером 05:44:000014:166

№ п/п	Наименование характеристик земельного участка	Значение характеристики
1	2	3
1.	Сведения об адресе земельного участка	—

КАРТА-ПЛАН ТЕРРИТОРИИ

Сведения об уточняемых земельных участках, необходимые для исправления реестровых ошибок в сведениях о местоположении их границ

1	2	3
1.1.	Сведения об ином месте нахождения земельного участка, не являющегося объектом адресации, в структурированном виде	Республика Дагестан, г Буйнакск, ул Л.Толстого 23/1
1.2.	Дополнительные сведения о месте нахождения земельного участка	—
2.	Площадь земельного участка ± величина погрешности определения(вычисления) площади (**Р ± ΔР**), **м^2**	317±6
3.	Формула, примененная для вычисления предельной погрешности определения площади земельного участка, с подставленными значениями и итоговые (вычисленные) значения (**ΔР**), м2	$\Delta P = 3{,}5 \cdot M_t \cdot \sqrt{P_{док}} = 3{,}5 \cdot 0{,}10 \cdot \sqrt{301} = 6$
4.	Площадь земельного участка согласно сведениям Единого государственного реестра недвижимости (**Ркад**), **м^2**	301
5.	Оценка расхождения **Р** и **Ркад (Р – Ркад), м^2**	16
6.	Предельный минимальный и максимальный размеры земельного участка (**Рмин и Рмакс), м^2**	—
7.	Кадастровый или иной государственный учетный номер (инвентарный) здания, сооружения, объекта незавершенного строительства, расположенного на земельном участке	—
8.	Вид (виды) разрешенного использования	для индивидуального жилищного строительства
8.1.	Дополнительные сведения об использовании земельного участка	—
9.	Сведения о земельных участках (землях общего пользования, территории общего пользования), посредством которых обеспечивается доступ	—
10.	Иные сведения	—

4. Пояснения к сведениям об уточняемом земельном участке с кадастровым номером 05:44:000014:166 :

1.	—

1. Сведения о характерных точках границ уточняемого земельного участка с кадастровым номером 05:44:000014:219

Система координат МСК-05 **Зона №** 1

КАРТА-ПЛАН ТЕРРИТОРИИ

Сведения об уточняемых земельных участках, необходимые для исправления реестровых ошибок в сведениях о местоположении их границ

Обозначение характерных точек границ	Координаты, м				Метод определения координат	Формулы, примененные для расчета средней квадратической погрешности определения координат характерных точек границ (M_t), с подставленными в такие формулы значениями и итоговые (вычисленные) значения M_t, м	Описание закрепления точки
	содержатся в Едином государственном реестре недвижимости		определены в результате выполнения комплексных кадастровых работ				
	X	Y	X	Y			
1	2	3	4	5	6	7	8
н67У	—	—	199983,99	317928,08	Метод спутниковых геодезических измерений (определений)	$M_t = \sqrt{\frac{\Delta^2}{n}}$	—
н66У	—	—	199988,74	317945,27	Метод спутниковых геодезических измерений (определений)	$M_t = \sqrt{\frac{\Delta^2}{n}}$	—
н70У	—	—	199972,25	317949,59	Метод спутниковых геодезических измерений (определений)	$M_t = \sqrt{\frac{\Delta^2}{n}}$	—
н71У	—	—	199965,01	317921,21	Метод спутниковых геодезических измерений (определений)	$M_t = \sqrt{\frac{\Delta^2}{n}}$	—
н69У	—	—	199980,97	317917,40	Метод спутниковых геодезических измерений (определений)	$M_t = \sqrt{\frac{\Delta^2}{n}}$	—
4	199985,60	317928,01	—	—	Метод спутниковых геодезических измерений (определений)	$M_t = \sqrt{\frac{\Delta^2}{n}}$	—

КАРТА-ПЛАН ТЕРРИТОРИИ

Сведения об уточняемых земельных участках, необходимые для исправления реестровых ошибок в сведениях о местоположении их границ

1	199989,82	317943,71	—	—	Метод спутниковых геодезических измерений (определений)	$M_t = \sqrt{\frac{\Delta^2}{n}}$	—
49	199990,26	317945,20	—	—	Метод спутниковых геодезических измерений (определений)	$M_t = \sqrt{\frac{\Delta^2}{n}}$	—
50	199973,64	317949,59	—	—	Метод спутниковых геодезических измерений (определений)	$M_t = \sqrt{\frac{\Delta^2}{n}}$	—
51	199966,22	317921,46	—	—	Метод спутниковых геодезических измерений (определений)	$M_t = \sqrt{\frac{\Delta^2}{n}}$	—
52	199982,53	317917,82	—	—	Метод спутниковых геодезических измерений (определений)	$M_t = \sqrt{\frac{\Delta^2}{n}}$	—
н67У	—	—	199983,99	317928,08	Метод спутниковых геодезических измерений (определений)	$M_t = \sqrt{\frac{\Delta^2}{n}}$	—

2. Сведения о частях границ уточняемого земельного участка с кадастровым номером 05:44:000014:219

Обозначение части границ		Горизонтальное проложение (S), м	Описание прохождения части границ	Сведения о согласовании местоположения границ(согласовано/спорное)
от т.	до т.			
1	2	3	4	5
н67У	н66У	17,83	—	согласовано
н66У	н70У	17,05	—	согласовано
н70У	н71У	29,29	—	согласовано
н71У	н69У	16,41	—	согласовано
н69У	н67У	11,10	—	согласовано

Лист №

КАРТА-ПЛАН ТЕРРИТОРИИ

Сведения об уточняемых земельных участках, необходимые для исправления реестровых ошибок в сведениях о местоположении их границ

3. Характеристики уточняемого земельного участка с кадастровым номером 05:44:000014:219

№ п/п	Наименование характеристик земельного участка	Значение характеристики
1	2	3
1.	Сведения об адресе земельного участка	—
1.1.	Сведения об ином месте нахождения земельного участка, не являющегося объектом адресации, в структурированном виде	Республика Дагестан, г Буйнакск, ул Л.Толстого, 21
1.2.	Дополнительные сведения о месте нахождения земельного участка	—
2.	Площадь земельного участка ± величина погрешности определения(вычисления) площади (**Р ± ΔР**), **м^2**	488±8
3.	Формула, примененная для вычисления предельной погрешности определения площади земельного участка, с подставленными значениями и итоговые (вычисленные) значения (**ΔР**), м2	$\Delta P = 3,5 \cdot M_t \cdot \sqrt{P_{док}} = 3,5 \cdot 0,10 \cdot \sqrt{490} = 8$
4.	Площадь земельного участка согласно сведениям Единого государственного реестра недвижимости (**Ркад**), **м^2**	490
5.	Оценка расхождения **Р** и **Ркад (Р – Ркад), м^2**	-2
6.	Предельный минимальный и максимальный размеры земельного участка (**Рмин и Рмакс), м^2**	—
7.	Кадастровый или иной государственный учетный номер (инвентарный) здания, сооружения, объекта незавершенного строительства, расположенного на земельном участке	05:44:000014:230, 05:44:000014:232
8.	Вид (виды) разрешенного использования	Под индувидуальное жилишное сроительство
8.1.	Дополнительные сведения об использовании земельного участка	—
9.	Сведения о земельных участках (землях общего пользования, территории общего пользования), посредством которых обеспечивается доступ	—
10.	Иные сведения	—

4. Пояснения к сведениям об уточняемом земельном участке с кадастровым номером 05:44:000014:219 :

1.	—

1. Сведения о характерных точках границ уточняемого земельного участка с кадастровым номером 05:44:000014:221

Система координат МСК-05 **Зона №** 1

КАРТА-ПЛАН ТЕРРИТОРИИ

Сведения об уточняемых земельных участках, необходимые для исправления реестровых ошибок в сведениях о местоположении их границ

Обозначение характерных точек границ	Координаты, м				Метод определения координат	Формулы, примененные для расчета средней квадратической погрешности определения координат характерных точек границ (M_t), с подставленными в такие формулы значениями и итоговые (вычисленные) значения M_t, м	Описание закрепления точки
	содержатся в Едином государственном реестре недвижимости		определены в результате выполнения комплексных кадастровых работ				
	X	Y	X	Y			
1	2	3	4	5	6	7	8
н5У	—	—	200100,38	317967,24	Метод спутниковых геодезических измерений (определений)	$M_t = \sqrt{\frac{\Delta^2}{n}}$	—
н6У	—	—	200104,94	317984,40	Метод спутниковых геодезических измерений (определений)	$M_t = \sqrt{\frac{\Delta^2}{n}}$	—
н7У	—	—	200083,17	317989,93	Метод спутниковых геодезических измерений (определений)	$M_t = \sqrt{\frac{\Delta^2}{n}}$	—
н8У	—	—	200078,92	317973,02	Метод спутниковых геодезических измерений (определений)	$M_t = \sqrt{\frac{\Delta^2}{n}}$	—
66	200102,22	317967,81	—	—	Метод спутниковых геодезических измерений (определений)	$M_t = \sqrt{\frac{\Delta^2}{n}}$	—
67	200106,28	317984,57	—	—	Метод спутниковых геодезических измерений (определений)	$M_t = \sqrt{\frac{\Delta^2}{n}}$	—

КАРТА-ПЛАН ТЕРРИТОРИИ

Сведения об уточняемых земельных участках, необходимые для исправления реестровых ошибок в сведениях о местоположении их границ

68	200085,80	317989,93	—	—	Метод спутниковых геодезических измерений (определений)	$M_t = \sqrt{\frac{\Delta^2}{n}}$	—
69	200081,66	317973,20	—	—	Метод спутниковых геодезических измерений (определений)	$M_t = \sqrt{\frac{\Delta^2}{n}}$	—
н5У	—	—	200100,38	317967,24	Метод спутниковых геодезических измерений (определений)	$M_t = \sqrt{\frac{\Delta^2}{n}}$	—

2. Сведения о частях границ уточняемого земельного участка с кадастровым номером 05:44:000014:221

Обозначение части границ		Горизонтальное проложение (S), м	Описание прохождения части границ	Сведения о согласовании местоположения границ(согласовано/спорное)
от т.	до т.			
1	2	3	4	5
н5У	н6У	17,76	—	согласовано
н6У	н7У	22,46	—	согласовано
н7У	н8У	17,44	—	согласовано
н8У	н5У	22,22	—	согласовано

3. Характеристики уточняемого земельного участка с кадастровым номером 05:44:000014:221

№ п/п	Наименование характеристик земельного участка	Значение характеристики
1	2	3
1.	Сведения об адресе земельного участка	—
1.1.	Сведения об ином месте нахождения земельного участка, не являющегося объектом адресации, в структурированном виде	Республика Дагестан, г Буйнакск, ул Маяковского, д 10 "А"
1.2.	Дополнительные сведения о месте нахождения земельного участка	—
2.	Площадь земельного участка ± величина погрешности определения(вычисления) площади (**Р ± ΔР**), **м^2**	393±7
3.	Формула, примененная для вычисления предельной погрешности определения площади земельного участка, с подставленными значениями и итоговые (вычисленные) значения (**ΔР**), м2	$\Delta P = 3,5 \cdot M_t \cdot \sqrt{P_{док}} = 3,5 \cdot 0,10 \cdot \sqrt{366} = 7$
4.	Площадь земельного участка согласно сведениям Единого	366

КАРТА-ПЛАН ТЕРРИТОРИИ

Сведения об уточняемых земельных участках, необходимые для исправления реестровых ошибок в сведениях о местоположении их границ

1	2	3
	государственного реестра недвижимости (**Ркад**), **м²**	
5.	Оценка расхождения **Р** и **Ркад (Р – Ркад), м²**	27
6.	Предельный минимальный и максимальный размеры земельного участка (**Рмин и Рмакс), м²**	—
7.	Кадастровый или иной государственный учетный номер (инвентарный) здания, сооружения, объекта незавершенного строительства, расположенного на земельном участке	—
8.	Вид (виды) разрешенного использования	Под жилую застройку индувидуальную
8.1.	Дополнительные сведения об использовании земельного участка	—
9.	Сведения о земельных участках (землях общего пользования, территории общего пользования), посредством которых обеспечивается доступ	—
10.	Иные сведения	—

4. Пояснения к сведениям об уточняемом земельном участке с кадастровым номером 05:44:000014:221 :

1.	—

1. Сведения о характерных точках границ уточняемого земельного участка с кадастровым номером 05:44:000014:222

Система координат МСК-05 **Зона №** 1

Обозначение характерных точек границ	Координаты, м				Метод определения координат	Формулы, примененные для расчета средней квадратической погрешности определения координат характерных точек границ (M_t), с подставленными в такие формулы значениями и итоговые (вычисленные) значения M_t, м	Описание закрепления точки
	содержатся в Едином государственном реестре недвижимости		определены в результате выполнения комплексных кадастровых работ				
	X	Y	X	Y			
1	2	3	4	5	6	7	8
н112У	—	—	199849,87	317906,24	Метод спутниковых геодезических измерений (определений)	$M_t = \sqrt{\frac{\Delta^2}{n}}$	—
н113У	—	—	199857,09	317935,69	Метод спутниковых геодезических измерений	$M_t = \sqrt{\frac{\Delta^2}{n}}$	—

КАРТА-ПЛАН ТЕРРИТОРИИ

Сведения об уточняемых земельных участках, необходимые для исправления реестровых ошибок в сведениях о местоположении их границ

					(определений)		
н114У	—	—	199842,97	317939,11	Метод спутниковых геодезических измерений (определений)	$M_t = \sqrt{\frac{\Delta^2}{n}}$	—
н115У	—	—	199835,34	317909,95	Метод спутниковых геодезических измерений (определений)	$M_t = \sqrt{\frac{\Delta^2}{n}}$	—
62	199851,60	317905,77	—	—	Метод спутниковых геодезических измерений (определений)	$M_t = \sqrt{\frac{\Delta^2}{n}}$	—
63	199858,83	317935,23	—	—	Метод спутниковых геодезических измерений (определений)	$M_t = \sqrt{\frac{\Delta^2}{n}}$	—
64	199844,55	317938,49	—	—	Метод спутниковых геодезических измерений (определений)	$M_t = \sqrt{\frac{\Delta^2}{n}}$	—
65	199836,86	317909,41	—	—	Метод спутниковых геодезических измерений (определений)	$M_t = \sqrt{\frac{\Delta^2}{n}}$	—
н112У	—	—	199849,87	317906,24	Метод спутниковых геодезических измерений (определений)	$M_t = \sqrt{\frac{\Delta^2}{n}}$	—

2. Сведения о частях границ уточняемого земельного участка с кадастровым номером 05:44:000014:222

Обозначение части границ		Горизонтальное проложение (S), м	Описание прохождения части границ	Сведения о согласовании местоположения границ(согласовано/спорное)
от т.	до т.			

КАРТА-ПЛАН ТЕРРИТОРИИ

Сведения об уточняемых земельных участках, необходимые для исправления реестровых ошибок в сведениях о местоположении их границ

1	2	3	4	5
н112У	н113У	30,32	—	согласовано
н113У	н114У	14,53	—	согласовано
н114У	н115У	30,14	—	согласовано
н115У	н112У	15,00	—	согласовано

3. Характеристики уточняемого земельного участка с кадастровым номером 05:44:000014:222

№ п/п	Наименование характеристик земельного участка	Значение характеристики
1	2	3
1.	Сведения об адресе земельного участка	—
1.1.	Сведения об ином месте нахождения земельного участка, не являющегося объектом адресации, в структурированном виде	Республика Дагестан, г Буйнакск, ул Л.Толстого, уч 70
1.2.	Дополнительные сведения о месте нахождения земельного участка	—
2.	Площадь земельного участка ± величина погрешности определения(вычисления) площади (**Р ± ΔР**), **м^2**	446±7
3.	Формула, примененная для вычисления предельной погрешности определения площади земельного участка, с подставленными значениями и итоговые (вычисленные) значения (**ΔР**), м2	$\Delta P = 3,5 \cdot M_t \cdot \sqrt{P_{док}} = 3,5 \cdot 0,10 \cdot \sqrt{450} = 7$
4.	Площадь земельного участка согласно сведениям Единого государственного реестра недвижимости (**Ркад**), **м^2**	450
5.	Оценка расхождения **Р** и **Ркад (Р – Ркад), м^2**	-4
6.	Предельный минимальный и максимальный размеры земельного участка (**Рмин и Рмакс), м^2**	—
7.	Кадастровый или иной государственный учетный номер (инвентарный) здания, сооружения, объекта незавершенного строительства, расположенного на земельном участке	—
8.	Вид (виды) разрешенного использования	Для индивидуальной жилой застройки
8.1.	Дополнительные сведения об использовании земельного участка	—
9.	Сведения о земельных участках (землях общего пользования, территории общего пользования), посредством которых обеспечивается доступ	—
10.	Иные сведения	—

4. Пояснения к сведениям об уточняемом земельном участке с кадастровым номером 05:44:000014:222 :

1.	—

КАРТА-ПЛАН ТЕРРИТОРИИ

Сведения об уточняемых земельных участках, необходимые для исправления реестровых ошибок в сведениях о местоположении их границ

1. Сведения о характерных точках границ уточняемого земельного участка с кадастровым номером 05:44:000014:226

Система координат МСК-05 **Зона № 1**

Обозначение характерных точек границ	Координаты, м				Метод определения координат	Формулы, примененные для расчета средней квадратической погрешности определения координат характерных точек границ (M_t), с подставленными в такие формулы значениями и итоговые (вычисленные) значения M_t, м	Описание закрепления точки
	содержатся в Едином государственном реестре недвижимости		определены в результате выполнения комплексных кадастровых работ				
	X	Y	X	Y			
1	2	3	4	5	6	7	8
н83У	—	—	199923,98	317931,91	Метод спутниковых геодезических измерений (определений)	$M_t = \sqrt{\frac{\Delta^2}{n}}$	—
н80У	—	—	199926,83	317942,47	Метод спутниковых геодезических измерений (определений)	$M_t = \sqrt{\frac{\Delta^2}{n}}$	—
н84У	—	—	199907,73	317947,16	Метод спутниковых геодезических измерений (определений)	$M_t = \sqrt{\frac{\Delta^2}{n}}$	—
н85У	—	—	199904,73	317936,33	Метод спутниковых геодезических измерений (определений)	$M_t = \sqrt{\frac{\Delta^2}{n}}$	—
61	199926,32	317930,04	—	—	Метод спутниковых геодезических измерений (определений)	$M_t = \sqrt{\frac{\Delta^2}{n}}$	—
60	199929,29	317940,52	—	—	Метод спутниковых геодезических измерений	$M_t = \sqrt{\frac{\Delta^2}{n}}$	—

КАРТА-ПЛАН ТЕРРИТОРИИ

Сведения об уточняемых земельных участках, необходимые для исправления реестровых ошибок в сведениях о местоположении их границ

					(определений)		
20	199908,85	317946,55	—	—	Метод спутниковых геодезических измерений (определений)	$M_t = \sqrt{\frac{\Delta^2}{n}}$	—
19	199905,68	317935,00	—	—	Метод спутниковых геодезических измерений (определений)	$M_t = \sqrt{\frac{\Delta^2}{n}}$	—
н83У	—	—	199923,98	317931,91	Метод спутниковых геодезических измерений (определений)	$M_t = \sqrt{\frac{\Delta^2}{n}}$	—

2. Сведения о частях границ уточняемого земельного участка с кадастровым номером 05:44:000014:226

Обозначение части границ		Горизонтальное проложение (S), м	Описание прохождения части границ	Сведения о согласовании местоположения границ(согласовано/спорное)
от т.	до т.			
1	2	3	4	5
н83У	н80У	10,94	—	согласовано
н80У	н84У	19,67	—	согласовано
н84У	н85У	11,24	—	согласовано
н85У	н83У	19,75	—	согласовано

3. Характеристики уточняемого земельного участка с кадастровым номером 05:44:000014:226

№ п/п	Наименование характеристик земельного участка	Значение характеристики
1	2	3
1.	Сведения об адресе земельного участка	—
1.1.	Сведения об ином месте нахождения земельного участка, не являющегося объектом адресации, в структурированном виде	Республика Дагестан, г Буйнакск, ул Л.Толстого, уч 35/4
1.2.	Дополнительные сведения о месте нахождения земельного участка	—
2.	Площадь земельного участка ± величина погрешности определения(вычисления) площади (**Р ± ΔР**), **м²**	218±5
3.	Формула, примененная для вычисления предельной погрешности определения площади земельного участка, с подставленными значениями и итоговые (вычисленные) значения (**ΔР**), м2	$\Delta P = 3{,}5 \cdot M_t \cdot \sqrt{P_{док}} = 3{,}5 \cdot 0{,}10 \cdot \sqrt{218} = 5$

КАРТА-ПЛАН ТЕРРИТОРИИ

Сведения об уточняемых земельных участках, необходимые для исправления реестровых ошибок в сведениях о местоположении их границ

1	2	3
4.	Площадь земельного участка согласно сведениям Единого государственного реестра недвижимости (**Ркад**), **м^2**	218
5.	Оценка расхождения **Р** и **Ркад (Р – Ркад), м^2**	0
6.	Предельный минимальный и максимальный размеры земельного участка (**Рмин и Рмакс), м^2**	—
7.	Кадастровый или иной государственный учетный номер (инвентарный) здания, сооружения, объекта незавершенного строительства, расположенного на земельном участке	—
8.	Вид (виды) разрешенного использования	под малоэтажную застройку
8.1.	Дополнительные сведения об использовании земельного участка	—
9.	Сведения о земельных участках (землях общего пользования, территории общего пользования), посредством которых обеспечивается доступ	—
10.	Иные сведения	—

4. Пояснения к сведениям об уточняемом земельном участке с кадастровым номером 05:44:000014:226 :

1.	—

1. Сведения о характерных точках границ уточняемого земельного участка с кадастровым номером 05:44:000014:231

Система координат МСК-05 **Зона №** 1

Обозначение характерных точек границ	Координаты, м				Метод определения координат	Формулы, примененные для расчета средней квадратической погрешности определения координат характерных точек границ (M_t), с подставленными в такие формулы значениями и итоговые (вычисленные) значения M_t, м	Описание закрепления точки
	содержатся в Едином государственном реестре недвижимости		определены в результате выполнения комплексных кадастровых работ				
	X	Y	X	Y			
1	2	3	4	5	6	7	8
н71У	—	—	199965,01	317921,21	Метод спутниковых геодезических измерений (определений)	$M_t = \sqrt{\frac{\Delta^2}{n}}$	—

КАРТА-ПЛАН ТЕРРИТОРИИ

Сведения об уточняемых земельных участках, необходимые для исправления реестровых ошибок в сведениях о местоположении их границ

н70У	—	—	199972,25	317949,59	Метод спутниковых геодезических измерений (определений)	$M_t = \sqrt{\frac{\Delta^2}{n}}$	—
н72У	—	—	199957,23	317951,63	Метод спутниковых геодезических измерений (определений)	$M_t = \sqrt{\frac{\Delta^2}{n}}$	—
н73У	—	—	199949,55	317925,37	Метод спутниковых геодезических измерений (определений)	$M_t = \sqrt{\frac{\Delta^2}{n}}$	—
79	199966,16	317921,46	—	—	Метод спутниковых геодезических измерений (определений)	$M_t = \sqrt{\frac{\Delta^2}{n}}$	—
80	199973,54	317949,35	—	—	Метод спутниковых геодезических измерений (определений)	$M_t = \sqrt{\frac{\Delta^2}{n}}$	—
81	199957,91	317951,41	—	—	Метод спутниковых геодезических измерений (определений)	$M_t = \sqrt{\frac{\Delta^2}{n}}$	—
55	199956,22	317944,96	—	—	Метод спутниковых геодезических измерений (определений)	$M_t = \sqrt{\frac{\Delta^2}{n}}$	—
54	199955,67	317945,03	—	—	Метод спутниковых геодезических измерений (определений)	$M_t = \sqrt{\frac{\Delta^2}{n}}$	—
82	199950,38	317925,16	—	—	Метод спутниковых геодезических	$M_t = \sqrt{\frac{\Delta^2}{n}}$	—

КАРТА-ПЛАН ТЕРРИТОРИИ

Сведения об уточняемых земельных участках, необходимые для исправления реестровых ошибок в сведениях о местоположении их границ

					измерений (определений)		
н71У		—	—	199965,01	317921,21	Метод спутниковых геодезических измерений (определений)	$M_t = \sqrt{\frac{\Delta^2}{n}}$ —

2. Сведения о частях границ уточняемого земельного участка с кадастровым номером 05:44:000014:231

Обозначение части границ		Горизонтальное проложение (S), м	Описание прохождения части границ	Сведения о согласовании местоположения границ(согласовано/спорное)
от т.	до т.			
1	2	3	4	5
н71У	н70У	29,29	—	согласовано
н70У	н72У	15,16	—	согласовано
н72У	н73У	27,36	—	согласовано
н73У	н71У	16,01	—	согласовано

3. Характеристики уточняемого земельного участка с кадастровым номером 05:44:000014:231

№ п/п	Наименование характеристик земельного участка	Значение характеристики
1	2	3
1.	Сведения об адресе земельного участка	Российская Федерация, Республика Дагестан, м.р-н Буйнакский, с.п. село Атланаул, с Атланаул, ул Л.Н. Толстого, з/у 22
1.1.	Сведения об ином месте нахождения земельного участка, не являющегося объектом адресации, в структурированном виде	—
1.2.	Дополнительные сведения о месте нахождения земельного участка	—
2.	Площадь земельного участка ± величина погрешности определения(вычисления) площади (**Р ± ΔР**), **м^2**	439±7
3.	Формула, примененная для вычисления предельной погрешности определения площади земельного участка, с подставленными значениями и итоговые (вычисленные) значения (**ΔР**), м2	$\Delta P = 3{,}5 \cdot M_t \cdot \sqrt{P_{док}} = 3{,}5 \cdot 0{,}10 \cdot \sqrt{450} = 7$
4.	Площадь земельного участка согласно сведениям Единого государственного реестра недвижимости (**Ркад**), **м^2**	450
5.	Оценка расхождения **Р** и **Ркад (Р – Ркад), м^2**	-11
6.	Предельный минимальный и максимальный размеры земельного участка (**Рмин и Рмакс), м^2**	—

КАРТА-ПЛАН ТЕРРИТОРИИ

Сведения об уточняемых земельных участках, необходимые для исправления реестровых ошибок в сведениях о местоположении их границ

1	2	3
7.	Кадастровый или иной государственный учетный номер (инвентарный) здания, сооружения, объекта незавершенного строительства, расположенного на земельном участке	05:44:000014:220
8.	Вид (виды) разрешенного использования	Под малоэтажную застройку
8.1.	Дополнительные сведения об использовании земельного участка	—
9.	Сведения о земельных участках (землях общего пользования, территории общего пользования), посредством которых обеспечивается доступ	—
10.	Иные сведения	—

4. Пояснения к сведениям об уточняемом земельном участке с кадастровым номером 05:44:000014:231 :

1.	—

1. Сведения о характерных точках границ уточняемого земельного участка с кадастровым номером 05:44:000014:242

Система координат МСК-05 **Зона №** 1

Обозначение характерных точек границ	Координаты, м				Метод определения координат	Формулы, примененные для расчета средней квадратической погрешности определения координат характерных точек границ (M_t), с подставленными в такие формулы значениями и итоговые (вычисленные) значения M_t, м	Описание закрепления точки
	содержатся в Едином государственном реестре недвижимости		определены в результате выполнения комплексных кадастровых работ				
	X	Y	X	Y			
1	2	3	4	5	6	7	8
н29У	—	—	199975,88	318020,76	Метод спутниковых геодезических измерений (определений)	$M_t = \sqrt{\frac{\Delta^2}{n}}$	—
н26У	—	—	199979,43	318033,35	Метод спутниковых геодезических измерений (определений)	$M_t = \sqrt{\frac{\Delta^2}{n}}$	—
н30У	—	—	199956,02	318039,67	Метод спутниковых геодезических измерений	$M_t = \sqrt{\frac{\Delta^2}{n}}$	—

КАРТА-ПЛАН ТЕРРИТОРИИ

Сведения об уточняемых земельных участках, необходимые для исправления реестровых ошибок в сведениях о местоположении их границ

					(определений)		
н31У	—	—	199952,10	318024,04	Метод спутниковых геодезических измерений (определений)	$M_t = \sqrt{\frac{\Delta^2}{n}}$	—
н32У	—	—	199962,99	318021,36	Метод спутниковых геодезических измерений (определений)	$M_t = \sqrt{\frac{\Delta^2}{n}}$	—
н33У	—	—	199963,72	318024,28	Метод спутниковых геодезических измерений (определений)	$M_t = \sqrt{\frac{\Delta^2}{n}}$	—
100	199980,08	318034,05	—	—	Метод спутниковых геодезических измерений (определений)	$M_t = \sqrt{\frac{\Delta^2}{n}}$	—
101	199956,89	318040,28	—	—	Метод спутниковых геодезических измерений (определений)	$M_t = \sqrt{\frac{\Delta^2}{n}}$	—
102	199952,73	318024,79	—	—	Метод спутниковых геодезических измерений (определений)	$M_t = \sqrt{\frac{\Delta^2}{n}}$	—
103	199963,45	318021,92	—	—	Метод спутниковых геодезических измерений (определений)	$M_t = \sqrt{\frac{\Delta^2}{n}}$	—
104	199964,22	318024,96	—	—	Метод спутниковых геодезических измерений (определений)	$M_t = \sqrt{\frac{\Delta^2}{n}}$	—

КАРТА-ПЛАН ТЕРРИТОРИИ

Сведения об уточняемых земельных участках, необходимые для исправления реестровых ошибок в сведениях о местоположении их границ

105	199976,94	318021,72	—	—	Метод спутниковых геодезических измерений (определений)	$M_t = \sqrt{\frac{\Delta^2}{n}}$	—
н29У	—	—	199975,88	318020,76	Метод спутниковых геодезических измерений (определений)	$M_t = \sqrt{\frac{\Delta^2}{n}}$	—

2. Сведения о частях границ уточняемого земельного участка с кадастровым номером 05:44:000014:242

Обозначение части границ		Горизонтальное проложение (S), м	Описание прохождения части границ	Сведения о согласовании местоположения границ(согласовано/спорное)
от т.	до т.			
1	2	3	4	5
н29У	н26У	13,08	—	согласовано
н26У	н30У	24,25	—	согласовано
н30У	н31У	16,11	—	согласовано
н31У	н32У	11,21	—	согласовано
н32У	н33У	3,01	—	согласовано
н33У	н29У	12,66	—	согласовано

3. Характеристики уточняемого земельного участка с кадастровым номером 05:44:000014:242

№ п/п	Наименование характеристик земельного участка	Значение характеристики
1	2	3
1.	Сведения об адресе земельного участка	Республика Дагестан, г. Буйнакск, ул. Маяковского, д. 1
1.1.	Сведения об ином месте нахождения земельного участка, не являющегося объектом адресации, в структурированном виде	—
1.2.	Дополнительные сведения о месте нахождения земельного участка	—
2.	Площадь земельного участка ± величина погрешности определения(вычисления) площади (**Р ± ΔР**), **м²**	346±6
3.	Формула, примененная для вычисления предельной погрешности определения площади земельного участка, с подставленными значениями и итоговые (вычисленные) значения (**ΔР**), м2	$\Delta P = 3{,}5 \cdot M_t \cdot \sqrt{P_{док}} = 3{,}5 \cdot 0{,}10 \cdot \sqrt{344} = 6$
4.	Площадь земельного участка согласно сведениям Единого государственного реестра недвижимости (**Ркад**), **м²**	344

КАРТА-ПЛАН ТЕРРИТОРИИ

Сведения об уточняемых земельных участках, необходимые для исправления реестровых ошибок в сведениях о местоположении их границ

1	2	3
5.	Оценка расхождения **Р** и **Ркад (Р – Ркад), м^2**	2
6.	Предельный минимальный и максимальный размеры земельного участка (**Рмин и Рмакс), м^2**	—
7.	Кадастровый или иной государственный учетный номер (инвентарный) здания, сооружения, объекта незавершенного строительства, расположенного на земельном участке	—
8.	Вид (виды) разрешенного использования	Для индивидуального жилищного строительства
8.1.	Дополнительные сведения об использовании земельного участка	—
9.	Сведения о земельных участках (землях общего пользования, территории общего пользования), посредством которых обеспечивается доступ	—
10.	Иные сведения	—

4. Пояснения к сведениям об уточняемом земельном участке с кадастровым номером 05:44:000014:242 :

1.	—

1. Сведения о характерных точках границ уточняемого земельного участка с кадастровым номером 05:44:000014:244

Система координат МСК-05 **Зона №** 1

Обозначение характерных точек границ	Координаты, м				Метод определения координат	Формулы, примененные для расчета средней квадратической погрешности определения координат характерных точек границ (M_t), с подставленными в такие формулы значениями и итоговые (вычисленные) значения M_t, м	Описание закрепления точки
	содержатся в Едином государственном реестре недвижимости		определены в результате выполнения комплексных кадастровых работ				
	X	Y	X	Y			
1	2	3	4	5	6	7	8
н16У	—	—	200030,32	318006,67	Метод спутниковых геодезических измерений (определений)	$M_t = \sqrt{\frac{\Delta^2}{n}}$	—
н15У	—	—	200033,29	318018,64	Метод спутниковых геодезических измерений (определений)	$M_t = \sqrt{\frac{\Delta^2}{n}}$	—

КАРТА-ПЛАН ТЕРРИТОРИИ

Сведения об уточняемых земельных участках, необходимые для исправления реестровых ошибок в сведениях о местоположении их границ

н20У	—	—	200010,59	318024,90	Метод спутниковых геодезических измерений (определений)	$M_t = \sqrt{\frac{\Delta^2}{n}}$	—
н21У	—	—	200005,00	318002,83	Метод спутниковых геодезических измерений (определений)	$M_t = \sqrt{\frac{\Delta^2}{n}}$	—
н22У	—	—	200005,59	318002,65	Метод спутниковых геодезических измерений (определений)	$M_t = \sqrt{\frac{\Delta^2}{n}}$	—
н23У	—	—	200002,92	317993,06	Метод спутниковых геодезических измерений (определений)	$M_t = \sqrt{\frac{\Delta^2}{n}}$	—
н19У	—	—	200012,54	317990,34	Метод спутниковых геодезических измерений (определений)	$M_t = \sqrt{\frac{\Delta^2}{n}}$	—
н18У	—	—	200018,34	318010,32	Метод спутниковых геодезических измерений (определений)	$M_t = \sqrt{\frac{\Delta^2}{n}}$	—
70	200030,24	318006,06	—	—	Метод спутниковых геодезических измерений (определений)	$M_t = \sqrt{\frac{\Delta^2}{n}}$	—
71	200033,65	318018,18	—	—	Метод спутниковых геодезических измерений (определений)	$M_t = \sqrt{\frac{\Delta^2}{n}}$	—
72	200011,77	318024,39	—	—	Метод спутниковых геодезических	$M_t = \sqrt{\frac{\Delta^2}{n}}$	—

КАРТА-ПЛАН ТЕРРИТОРИИ

Сведения об уточняемых земельных участках, необходимые для исправления реестровых ошибок в сведениях о местоположении их границ

					измерений (определений)		
73	200004,96	318002,36	—	—	Метод спутниковых геодезических измерений (определений)	$M_t = \sqrt{\frac{\Delta^2}{n}}$	—
74	200005,82	318002,09	—	—	Метод спутниковых геодезических измерений (определений)	$M_t = \sqrt{\frac{\Delta^2}{n}}$	—
75	200003,00	317992,86	—	—	Метод спутниковых геодезических измерений (определений)	$M_t = \sqrt{\frac{\Delta^2}{n}}$	—
76	200012,89	317989,90	—	—	Метод спутниковых геодезических измерений (определений)	$M_t = \sqrt{\frac{\Delta^2}{n}}$	—
77	200018,50	318009,15	—	—	Метод спутниковых геодезических измерений (определений)	$M_t = \sqrt{\frac{\Delta^2}{n}}$	—
н16У	—	—	200030,32	318006,67	Метод спутниковых геодезических измерений (определений)	$M_t = \sqrt{\frac{\Delta^2}{n}}$	—

2. Сведения о частях границ уточняемого земельного участка с кадастровым номером 05:44:000014:244

Обозначение части границ		Горизонтальное проложение (S), м	Описание прохождения части границ	Сведения о согласовании местоположения границ(согласовано/спорное)
от т.	до т.			
1	2	3	4	5
н16У	н15У	12,33	—	согласовано
н15У	н20У	23,55	—	согласовано
н20У	н21У	22,77	—	согласовано

КАРТА-ПЛАН ТЕРРИТОРИИ

Сведения об уточняемых земельных участках, необходимые для исправления реестровых ошибок в сведениях о местоположении их границ

н21У	н22У	0,62	—	согласовано
н22У	н23У	9,95	—	согласовано
н23У	н19У	10,00	—	согласовано
н19У	н18У	20,80	—	согласовано
н18У	н16У	12,52	—	согласовано

3. Характеристики уточняемого земельного участка с кадастровым номером 05:44:000014:244

№ п/п	Наименование характеристик земельного участка	Значение характеристики
1	2	3
1.	Сведения об адресе земельного участка	Республика Дагестан, г. Буйнакск, ул. Маяковского, уч. 5
1.1.	Сведения об ином месте нахождения земельного участка, не являющегося объектом адресации, в структурированном виде	—
1.2.	Дополнительные сведения о месте нахождения земельного участка	—
2.	Площадь земельного участка ± величина погрешности определения(вычисления) площади (**Р ± ΔР**), **м^2**	503±8
3.	Формула, примененная для вычисления предельной погрешности определения площади земельного участка, с подставленными значениями и итоговые (вычисленные) значения (**ΔР**), м2	$\Delta P = 3{,}5 \cdot M_t \cdot \sqrt{P_{док}} = 3{,}5 \cdot 0{,}10 \cdot \sqrt{505} = 8$
4.	Площадь земельного участка согласно сведениям Единого государственного реестра недвижимости (**Ркад**), **м^2**	505
5.	Оценка расхождения **Р** и **Ркад (Р – Ркад), м^2**	-2
6.	Предельный минимальный и максимальный размеры земельного участка (**Рмин и Рмакс), м^2**	—
7.	Кадастровый или иной государственный учетный номер (инвентарный) здания, сооружения, объекта незавершенного строительства, расположенного на земельном участке	—
8.	Вид (виды) разрешенного использования	для индивидуальной жилой застройки
8.1.	Дополнительные сведения об использовании земельного участка	—
9.	Сведения о земельных участках (землях общего пользования, территории общего пользования), посредством которых обеспечивается доступ	—
10.	Иные сведения	—

4. Пояснения к сведениям об уточняемом земельном участке с кадастровым номером 05:44:000014:244 :

1.	—

КАРТА-ПЛАН ТЕРРИТОРИИ

Сведения об уточняемых земельных участках, необходимые для исправления реестровых ошибок в сведениях о местоположении их границ

1. Сведения о характерных точках границ уточняемого земельного участка с кадастровым номером 05:44:000014:356

Система координат МСК-05 **Зона № 1**

Обозначение характерных точек границ	Координаты, м				Метод определения координат	Формулы, примененные для расчета средней квадратической погрешности определения координат характерных точек границ (M_t), с подставленными в такие формулы значениями и итоговые (вычисленные) значения M_t, м	Описание закрепления точки
	содержатся в Едином государственном реестре недвижимости		определены в результате выполнения комплексных кадастровых работ				
	X	Y	X	Y			
1	2	3	4	5	6	7	8
н47У	—	—	199964,30	317976,93	Метод спутниковых геодезических измерений (определений)	$M_t = \sqrt{\frac{\Delta^2}{n}}$	—
н51У	—	—	199968,90	317994,98	Метод спутниковых геодезических измерений (определений)	$M_t = \sqrt{\frac{\Delta^2}{n}}$	—
н52У	—	—	199950,80	318001,03	Метод спутниковых геодезических измерений (определений)	$M_t = \sqrt{\frac{\Delta^2}{n}}$	—
н53У	—	—	199941,45	318003,26	Метод спутниковых геодезических измерений (определений)	$M_t = \sqrt{\frac{\Delta^2}{n}}$	—
н48У	—	—	199936,75	317984,68	Метод спутниковых геодезических измерений (определений)	$M_t = \sqrt{\frac{\Delta^2}{n}}$	—
123	199963,05	317977,12	—	—	Метод спутниковых геодезических измерений	$M_t = \sqrt{\frac{\Delta^2}{n}}$	—

КАРТА-ПЛАН ТЕРРИТОРИИ

Сведения об уточняемых земельных участках, необходимые для исправления реестровых ошибок в сведениях о местоположении их границ

					(определений)		
124	199968,45	317994,96	—	—	Метод спутниковых геодезических измерений (определений)	$M_t = \sqrt{\frac{\Delta^2}{n}}$	—
125	199951,98	318000,65	—	—	Метод спутниковых геодезических измерений (определений)	$M_t = \sqrt{\frac{\Delta^2}{n}}$	—
126	199942,76	318002,95	—	—	Метод спутниковых геодезических измерений (определений)	$M_t = \sqrt{\frac{\Delta^2}{n}}$	—
127	199938,40	317984,66	—	—	Метод спутниковых геодезических измерений (определений)	$M_t = \sqrt{\frac{\Delta^2}{n}}$	—
н47У	—	—	199964,30	317976,93	Метод спутниковых геодезических измерений (определений)	$M_t = \sqrt{\frac{\Delta^2}{n}}$	—

2. Сведения о частях границ уточняемого земельного участка с кадастровым номером 05:44:000014:356

Обозначение части границ		Горизонтальное проложение (S), м	Описание прохождения части границ	Сведения о согласовании местоположения границ(согласовано/спорное)
от т.	до т.			
1	2	3	4	5
н47У	н51У	18,63	—	согласовано
н51У	н52У	19,08	—	согласовано
н52У	н53У	9,61	—	согласовано
н53У	н48У	19,17	—	согласовано
н48У	н47У	28,62	—	согласовано

3. Характеристики уточняемого земельного участка с кадастровым номером 05:44:000014:356

№ п/п	Наименование характеристик земельного участка	Значение характеристики
1	2	3

КАРТА-ПЛАН ТЕРРИТОРИИ

Сведения об уточняемых земельных участках, необходимые для исправления реестровых ошибок в сведениях о местоположении их границ

1	2	3
1.	Сведения об адресе земельного участка	Республика Дагестан, г.Буйнакск, ул.Толстого, 26
1.1.	Сведения об ином месте нахождения земельного участка, не являющегося объектом адресации, в структурированном виде	—
1.2.	Дополнительные сведения о месте нахождения земельного участка	—
2.	Площадь земельного участка ± величина погрешности определения(вычисления) площади (**Р ± ΔР**), **м^2**	549±8
3.	Формула, примененная для вычисления предельной погрешности определения площади земельного участка, с подставленными значениями и итоговые (вычисленные) значения (**ΔР**), м2	$\Delta P = 3{,}5 \cdot M_t \cdot \sqrt{P_{док}} = 3{,}5 \cdot 0{,}10 \cdot \sqrt{500} = 8$
4.	Площадь земельного участка согласно сведениям Единого государственного реестра недвижимости (**Ркад**), **м^2**	500
5.	Оценка расхождения **Р** и **Ркад (Р – Ркад), м^2**	49
6.	Предельный минимальный и максимальный размеры земельного участка (**Рмин и Рмакс), м^2**	—
7.	Кадастровый или иной государственный учетный номер (инвентарный) здания, сооружения, объекта незавершенного строительства, расположенного на земельном участке	—
8.	Вид (виды) разрешенного использования	"для индивидуального жилищного строительства", код по КВРИЗУ - 2.1
8.1.	Дополнительные сведения об использовании земельного участка	—
9.	Сведения о земельных участках (землях общего пользования, территории общего пользования), посредством которых обеспечивается доступ	—
10.	Иные сведения	—

4. Пояснения к сведениям об уточняемом земельном участке с кадастровым номером 05:44:000014:356 :

1.	—

1. Сведения о характерных точках границ уточняемого земельного участка с кадастровым номером 05:44:000014:357

Система координат МСК-05 **Зона №** 1

КАРТА-ПЛАН ТЕРРИТОРИИ

Сведения об уточняемых земельных участках, необходимые для исправления реестровых ошибок в сведениях о местоположении их границ

Обозначение характерных точек границ	Координаты, м				Метод определения координат	Формулы, примененные для расчета средней квадратической погрешности определения координат характерных точек границ (M_t), с подставленными в такие формулы значениями и итоговые (вычисленные) значения M_t, м	Описание закрепления точки
	содержатся в Едином государственном реестре недвижимости		определены в результате выполнения комплексных кадастровых работ				
	X	Y	X	Y			
1	2	3	4	5	6	7	8
н155У	—	—	199814,23	318008,50	Метод спутниковых геодезических измерений (определений)	$M_t = \sqrt{\frac{\Delta^2}{n}}$	—
н156У	—	—	199818,09	318023,43	Метод спутниковых геодезических измерений (определений)	$M_t = \sqrt{\frac{\Delta^2}{n}}$	—
н157У	—	—	199790,90	318029,54	Метод спутниковых геодезических измерений (определений)	$M_t = \sqrt{\frac{\Delta^2}{n}}$	—
н158У	—	—	199788,00	318014,80	Метод спутниковых геодезических измерений (определений)	$M_t = \sqrt{\frac{\Delta^2}{n}}$	—
106	199815,66	318008,56	—	—	Метод спутниковых геодезических измерений (определений)	$M_t = \sqrt{\frac{\Delta^2}{n}}$	—
107	199819,35	318023,28	—	—	Метод спутниковых геодезических измерений (определений)	$M_t = \sqrt{\frac{\Delta^2}{n}}$	—

КАРТА-ПЛАН ТЕРРИТОРИИ

Сведения об уточняемых земельных участках, необходимые для исправления реестровых ошибок в сведениях о местоположении их границ

108	199792,35	318029,62	—	—	Метод спутниковых геодезических измерений (определений)	$M_t = \sqrt{\frac{\Delta^2}{n}}$	—
109	199789,71	318014,77	—	—	Метод спутниковых геодезических измерений (определений)	$M_t = \sqrt{\frac{\Delta^2}{n}}$	—
н155У	—	—	199814,23	318008,50	Метод спутниковых геодезических измерений (определений)	$M_t = \sqrt{\frac{\Delta^2}{n}}$	—

2. Сведения о частях границ уточняемого земельного участка с кадастровым номером 05:44:000014:357

Обозначение части границ		Горизонтальное проложение (S), м	Описание прохождения части границ	Сведения о согласовании местоположения границ(согласовано/спорное)
от т.	до т.			
1	2	3	4	5
н155У	н156У	15,42	—	согласовано
н156У	н157У	27,87	—	согласовано
н157У	н158У	15,02	—	согласовано
н158У	н155У	26,98	—	согласовано

3. Характеристики уточняемого земельного участка с кадастровым номером 05:44:000014:357

№ п/п	Наименование характеристик земельного участка	Значение характеристики
1	2	3
1.	Сведения об адресе земельного участка	Российская Федерация, Республика Дагестан, м.р-н Буйнакский, с.п. сельсовет Эрпелинский, с Эрпели, ул Магомеда Тагирова, з/у 5
1.1.	Сведения об ином месте нахождения земельного участка, не являющегося объектом адресации, в структурированном виде	—
1.2.	Дополнительные сведения о месте нахождения земельного участка	—
2.	Площадь земельного участка ± величина погрешности определения(вычисления) площади (**Р ± ΔР**), **м²**	417±7
3.	Формула, примененная для вычисления предельной погрешности определения площади земельного участка, с подставленными значениями и итоговые (вычисленные) значения (**ΔР**), м2	$\Delta P = 3,5 \cdot M_t \cdot \sqrt{P_{док}} = 3,5 \cdot 0,10 \cdot \sqrt{411} = 7$

КАРТА-ПЛАН ТЕРРИТОРИИ

Сведения об уточняемых земельных участках, необходимые для исправления реестровых ошибок в сведениях о местоположении их границ

1	2	3
4.	Площадь земельного участка согласно сведениям Единого государственного реестра недвижимости (**Ркад**), **м^2**	411
5.	Оценка расхождения **Р** и **Ркад (Р – Ркад), м^2**	6
6.	Предельный минимальный и максимальный размеры земельного участка (**Рмин и Рмакс), м^2**	—
7.	Кадастровый или иной государственный учетный номер (инвентарный) здания, сооружения, объекта незавершенного строительства, расположенного на земельном участке	—
8.	Вид (виды) разрешенного использования	"для индивидуального жилищного строительства", код по КВРИЗУ - 2.1
8.1.	Дополнительные сведения об использовании земельного участка	—
9.	Сведения о земельных участках (землях общего пользования, территории общего пользования), посредством которых обеспечивается доступ	—
10.	Иные сведения	—

4. Пояснения к сведениям об уточняемом земельном участке с кадастровым номером 05:44:000014:357 :

1.	—

1. Сведения о характерных точках границ уточняемого земельного участка с кадастровым номером 05:44:000014:360

Система координат МСК-05 **Зона №** 1

Обозначение характерных точек границ	Координаты, м				Метод определения координат	Формулы, примененные для расчета средней квадратической погрешности определения координат характерных точек границ (M_t), с подставленными в такие формулы значениями и итоговые (вычисленные) значения M_t, м	Описание закрепления точки
	содержатся в Едином государственном реестре недвижимости		определены в результате выполнения комплексных кадастровых работ				
	X	Y	X	Y			
1	2	3	4	5	6	7	8
н100У	—	—	199987,47	317838,76	Метод спутниковых геодезических измерений (определений)	$M_t = \sqrt{\frac{\Delta^2}{n}}$	—

КАРТА-ПЛАН ТЕРРИТОРИИ

Сведения об уточняемых земельных участках, необходимые для исправления реестровых ошибок в сведениях о местоположении их границ

н101У	—	—	199995,61	317868,84	Метод спутниковых геодезических измерений (определений)	$M_t = \sqrt{\frac{\Delta^2}{n}}$	—
н102У	—	—	199980,71	317872,23	Метод спутниковых геодезических измерений (определений)	$M_t = \sqrt{\frac{\Delta^2}{n}}$	—
н103У	—	—	199972,96	317842,60	Метод спутниковых геодезических измерений (определений)	$M_t = \sqrt{\frac{\Delta^2}{n}}$	—
147	199989,17	317838,70	—	—	Метод спутниковых геодезических измерений (определений)	$M_t = \sqrt{\frac{\Delta^2}{n}}$	—
148	199997,14	317868,16	—	—	Метод спутниковых геодезических измерений (определений)	$M_t = \sqrt{\frac{\Delta^2}{n}}$	—
149	199982,85	317871,61	—	—	Метод спутниковых геодезических измерений (определений)	$M_t = \sqrt{\frac{\Delta^2}{n}}$	—
150	199974,68	317842,61	—	—	Метод спутниковых геодезических измерений (определений)	$M_t = \sqrt{\frac{\Delta^2}{n}}$	—
н100У	—	—	199987,47	317838,76	Метод спутниковых геодезических измерений (определений)	$M_t = \sqrt{\frac{\Delta^2}{n}}$	—

КАРТА-ПЛАН ТЕРРИТОРИИ

Сведения об уточняемых земельных участках, необходимые для исправления реестровых ошибок в сведениях о местоположении их границ

2. Сведения о частях границ уточняемого земельного участка с кадастровым номером 05:44:000014:360

Обозначение части границ		Горизонтальное проложение (S), м	Описание прохождения части границ	Сведения о согласовании местоположения границ(согласовано/спорное)
от т.	до т.			
1	2	3	4	5
н100У	н101У	31,16	—	согласовано
н101У	н102У	15,28	—	согласовано
н102У	н103У	30,63	—	согласовано
н103У	н100У	15,01	—	согласовано

3. Характеристики уточняемого земельного участка с кадастровым номером 05:44:000014:360

№ п/п	Наименование характеристик земельного участка	Значение характеристики
1	2	3
1.	Сведения об адресе земельного участка	Республика Дагестан, г. Буйнакск, ул. Чехова, д. 53
1.1.	Сведения об ином месте нахождения земельного участка, не являющегося объектом адресации, в структурированном виде	—
1.2.	Дополнительные сведения о месте нахождения земельного участка	—
2.	Площадь земельного участка ± величина погрешности определения(вычисления) площади (**Р ± ΔР**), **м^2**	468±7
3.	Формула, примененная для вычисления предельной погрешности определения площади земельного участка, с подставленными значениями и итоговые (вычисленные) значения (**ΔР**), м2	$\Delta P = 3,5 \cdot M_t \cdot \sqrt{P_{док}} = 3,5 \cdot 0,10 \cdot \sqrt{450} = 7$
4.	Площадь земельного участка согласно сведениям Единого государственного реестра недвижимости (**Ркад**), **м^2**	450
5.	Оценка расхождения **Р** и **Ркад (Р – Ркад), м^2**	18
6.	Предельный минимальный и максимальный размеры земельного участка (**Рмин и Рмакс), м^2**	—
7.	Кадастровый или иной государственный учетный номер (инвентарный) здания, сооружения, объекта незавершенного строительства, расположенного на земельном участке	—
8.	Вид (виды) разрешенного использования	Для индивидуального жилищного строительства
8.1.	Дополнительные сведения об использовании земельного участка	—
9.	Сведения о земельных участках (землях общего пользования, территории общего пользования), посредством которых обеспечивается доступ	—

КАРТА-ПЛАН ТЕРРИТОРИИ

Сведения об уточняемых земельных участках, необходимые для исправления реестровых ошибок в сведениях о местоположении их границ

1	2	3
10.	Иные сведения	—

4. Пояснения к сведениям об уточняемом земельном участке с кадастровым номером 05:44:000014:360 :

1.	—

1. Сведения о характерных точках границ уточняемого земельного участка с кадастровым номером 05:44:000014:363

Система координат МСК-05 **Зона № 1**

Обозначение характерных точек границ	Координаты, м				Метод определения координат	Формулы, примененные для расчета средней квадратической погрешности определения координат характерных точек границ (M_t), с подставленными в такие формулы значениями и итоговые (вычисленные) значения M_t, м	Описание закрепления точки
	содержатся в Едином государственном реестре недвижимости		определены в результате выполнения комплексных кадастровых работ				
	X	Y	X	Y			
1	2	3	4	5	6	7	8
н136У	—	—	199865,30	318026,57	Метод спутниковых геодезических измерений (определений)	$M_t = \sqrt{\frac{\Delta^2}{n}}$	—
н135У	—	—	199872,51	318057,29	Метод спутниковых геодезических измерений (определений)	$M_t = \sqrt{\frac{\Delta^2}{n}}$	—
н137У	—	—	199858,23	318060,92	Метод спутниковых геодезических измерений (определений)	$M_t = \sqrt{\frac{\Delta^2}{n}}$	—
н138У	—	—	199856,35	318053,77	Метод спутниковых геодезических измерений (определений)	$M_t = \sqrt{\frac{\Delta^2}{n}}$	—

КАРТА-ПЛАН ТЕРРИТОРИИ

Сведения об уточняемых земельных участках, необходимые для исправления реестровых ошибок в сведениях о местоположении их границ

н139У	—	—	199854,08	318044,78	Метод спутниковых геодезических измерений (определений)	$M_t = \sqrt{\frac{\Delta^2}{n}}$	—
н140У	—	—	199850,57	318030,60	Метод спутниковых геодезических измерений (определений)	$M_t = \sqrt{\frac{\Delta^2}{n}}$	—
110	199866,51	318032,24	—	—	Метод спутниковых геодезических измерений (определений)	$M_t = \sqrt{\frac{\Delta^2}{n}}$	—
111	199872,51	318057,29	—	—	Метод спутниковых геодезических измерений (определений)	$M_t = \sqrt{\frac{\Delta^2}{n}}$	—
112	199858,23	318060,92	—	—	Метод спутниковых геодезических измерений (определений)	$M_t = \sqrt{\frac{\Delta^2}{n}}$	—
78	199850,40	318030,64	—	—	Метод спутниковых геодезических измерений (определений)	$M_t = \sqrt{\frac{\Delta^2}{n}}$	—
113	199865,14	318026,59	—	—	Метод спутниковых геодезических измерений (определений)	$M_t = \sqrt{\frac{\Delta^2}{n}}$	—
н136У	—	—	199865,30	318026,57	Метод спутниковых геодезических измерений (определений)	$M_t = \sqrt{\frac{\Delta^2}{n}}$	—

КАРТА-ПЛАН ТЕРРИТОРИИ

Сведения об уточняемых земельных участках, необходимые для исправления реестровых ошибок в сведениях о местоположении их границ

2. Сведения о частях границ уточняемого земельного участка с кадастровым номером 05:44:000014:363

Обозначение части границ		Горизонтальное проложение (S), м	Описание прохождения части границ	Сведения о согласовании местоположения границ(согласовано/спорное)
от т.	до т.			
1	2	3	4	5
н136У	н135У	31,55	—	согласовано
н135У	н137У	14,73	—	согласовано
н137У	н138У	7,39	—	согласовано
н138У	н139У	9,27	—	согласовано
н139У	н140У	14,61	—	согласовано
н140У	н136У	15,27	—	согласовано

3. Характеристики уточняемого земельного участка с кадастровым номером 05:44:000014:363

№ п/п	Наименование характеристик земельного участка	Значение характеристики
1	2	3
1.	Сведения об адресе земельного участка	Республика Дагестан, г.Буйнакск, ул.Маяковского, №42
1.1.	Сведения об ином месте нахождения земельного участка, не являющегося объектом адресации, в структурированном виде	—
1.2.	Дополнительные сведения о месте нахождения земельного участка	—
2.	Площадь земельного участка ± величина погрешности определения(вычисления) площади (**Р ± ΔР**), **м^2**	472±8
3.	Формула, примененная для вычисления предельной погрешности определения площади земельного участка, с подставленными значениями и итоговые (вычисленные) значения (**ΔР**), м2	$\Delta P = 3{,}5 \cdot M_t \cdot \sqrt{P_{док}} = 3{,}5 \cdot 0{,}10 \cdot \sqrt{472} = 8$
4.	Площадь земельного участка согласно сведениям Единого государственного реестра недвижимости (**Ркад**), **м^2**	472
5.	Оценка расхождения **Р** и **Ркад (Р – Ркад), м^2**	0
6.	Предельный минимальный и максимальный размеры земельного участка (**Рмин и Рмакс), м^2**	—
7.	Кадастровый или иной государственный учетный номер (инвентарный) здания, сооружения, объекта незавершенного строительства, расположенного на земельном участке	—
8.	Вид (виды) разрешенного использования	Для индивидуального жилищного строительства
8.1.	Дополнительные сведения об использовании земельного участка	—

КАРТА-ПЛАН ТЕРРИТОРИИ

Сведения об уточняемых земельных участках, необходимые для исправления реестровых ошибок в сведениях о местоположении их границ

1	2	3
9.	Сведения о земельных участках (землях общего пользования, территории общего пользования), посредством которых обеспечивается доступ	—
10.	Иные сведения	—

4. Пояснения к сведениям об уточняемом земельном участке с кадастровым номером 05:44:000014:363 :

1.	—

1. Сведения о характерных точках границ уточняемого земельного участка с кадастровым номером 05:44:000014:364

Система координат МСК-05 **Зона №** 1

Обозначение характерных точек границ	Координаты, м				Метод определения координат	Формулы, примененные для расчета средней квадратической погрешности определения координат характерных точек границ (M_t), с подставленными в такие формулы значениями и итоговые (вычисленные) значения M_t, м	Описание закрепления точки
	содержатся в Едином государственном реестре недвижимости		определены в результате выполнения комплексных кадастровых работ				
	X	Y	X	Y			
1	2	3	4	5	6	7	8
н119У	—	—	199809,50	317929,87	Метод спутниковых геодезических измерений (определений)	$M_t = \sqrt{\frac{\Delta^2}{n}}$	—
н126У	—	—	199813,96	317946,71	Метод спутниковых геодезических измерений (определений)	$M_t = \sqrt{\frac{\Delta^2}{n}}$	—
н121У	—	—	199802,76	317949,67	Метод спутниковых геодезических измерений (определений)	$M_t = \sqrt{\frac{\Delta^2}{n}}$	—
н120У	—	—	199798,37	317932,89	Метод спутниковых геодезических измерений (определений)	$M_t = \sqrt{\frac{\Delta^2}{n}}$	—

КАРТА-ПЛАН ТЕРРИТОРИИ

Сведения об уточняемых земельных участках, необходимые для исправления реестровых ошибок в сведениях о местоположении их границ

114	199810,58	317930,38	—	—	Метод спутниковых геодезических измерений (определений)	$M_t = \sqrt{\frac{\Delta^2}{n}}$	—
115	199814,56	317946,57	—	—	Метод спутниковых геодезических измерений (определений)	$M_t = \sqrt{\frac{\Delta^2}{n}}$	—
116	199802,92	317949,58	—	—	Метод спутниковых геодезических измерений (определений)	$M_t = \sqrt{\frac{\Delta^2}{n}}$	—
117	199798,97	317933,40	—	—	Метод спутниковых геодезических измерений (определений)	$M_t = \sqrt{\frac{\Delta^2}{n}}$	—
н119У	—	—	199809,50	317929,87	Метод спутниковых геодезических измерений (определений)	$M_t = \sqrt{\frac{\Delta^2}{n}}$	—

2. Сведения о частях границ уточняемого земельного участка с кадастровым номером 05:44:000014:364

Обозначение части границ		Горизонтальное проложение (S), м	Описание прохождения части границ	Сведения о согласовании местоположения границ(согласовано/спорное)
от т.	до т.			
1	2	3	4	5
н119У	н126У	17,42	—	согласовано
н126У	н121У	11,58	—	согласовано
н121У	н120У	17,34	—	согласовано
н120У	н119У	11,53	—	согласовано

3. Характеристики уточняемого земельного участка с кадастровым номером 05:44:000014:364

№ п/п	Наименование характеристик земельного участка	Значение характеристики
1	2	3
1.	Сведения об адресе земельного участка	Республика Дагестан, г.Буйнакск, ул.Л.Толстого, д.76 (уникальный номер в ГАР: 5722958b-d9aa-4020-8244-4e107a1b1d98)

КАРТА-ПЛАН ТЕРРИТОРИИ

Сведения об уточняемых земельных участках, необходимые для исправления реестровых ошибок в сведениях о местоположении их границ

1	2	3
1.1.	Сведения об ином месте нахождения земельного участка, не являющегося объектом адресации, в структурированном виде	—
1.2.	Дополнительные сведения о месте нахождения земельного участка	—
2.	Площадь земельного участка ± величина погрешности определения(вычисления) площади (**Р ± ΔР**), **м^2**	201±5
3.	Формула, примененная для вычисления предельной погрешности определения площади земельного участка, с подставленными значениями и итоговые (вычисленные) значения (**ΔР**), м2	$\Delta P = 3{,}5 \cdot M_t \cdot \sqrt{P_{док}} = 3{,}5 \cdot 0{,}10 \cdot \sqrt{200} = 5$
4.	Площадь земельного участка согласно сведениям Единого государственного реестра недвижимости (**Ркад**), **м^2**	200
5.	Оценка расхождения **Р** и **Ркад (Р – Ркад), м^2**	1
6.	Предельный минимальный и максимальный размеры земельного участка (**Рмин и Рмакс), м^2**	—
7.	Кадастровый или иной государственный учетный номер (инвентарный) здания, сооружения, объекта незавершенного строительства, расположенного на земельном участке	—
8.	Вид (виды) разрешенного использования	Для индивидуального жилищного строительства
8.1.	Дополнительные сведения об использовании земельного участка	—
9.	Сведения о земельных участках (землях общего пользования, территории общего пользования), посредством которых обеспечивается доступ	—
10.	Иные сведения	—

4. Пояснения к сведениям об уточняемом земельном участке с кадастровым номером 05:44:000014:364 :

1.	—

1. Сведения о характерных точках границ уточняемого земельного участка с кадастровым номером 05:44:000014:365

Система координат МСК-05 **Зона №** 1

КАРТА-ПЛАН ТЕРРИТОРИИ

Сведения об уточняемых земельных участках, необходимые для исправления реестровых ошибок в сведениях о местоположении их границ

Обозначение характерных точек границ	Координаты, м				Метод определения координат	Формулы, примененные для расчета средней квадратической погрешности определения координат характерных точек границ (M_t), с подставленными в такие формулы значениями и итоговые (вычисленные) значения M_t, м	Описание закрепления точки
	содержатся в Едином государственном реестре недвижимости		определены в результате выполнения комплексных кадастровых работ				
	X	Y	X	Y			
1	2	3	4	5	6	7	8
н118У	—	—	199806,39	317917,02	Метод спутниковых геодезических измерений (определений)	$M_t = \sqrt{\frac{\Delta^2}{n}}$	—
н119У	—	—	199809,50	317929,87	Метод спутниковых геодезических измерений (определений)	$M_t = \sqrt{\frac{\Delta^2}{n}}$	—
н120У	—	—	199798,37	317932,89	Метод спутниковых геодезических измерений (определений)	$M_t = \sqrt{\frac{\Delta^2}{n}}$	—
н121У	—	—	199802,76	317949,67	Метод спутниковых геодезических измерений (определений)	$M_t = \sqrt{\frac{\Delta^2}{n}}$	—
н122У	—	—	199799,35	317950,61	Метод спутниковых геодезических измерений (определений)	$M_t = \sqrt{\frac{\Delta^2}{n}}$	—
н123У	—	—	199791,64	317920,72	Метод спутниковых геодезических измерений (определений)	$M_t = \sqrt{\frac{\Delta^2}{n}}$	—

КАРТА-ПЛАН ТЕРРИТОРИИ

Сведения об уточняемых земельных участках, необходимые для исправления реестровых ошибок в сведениях о местоположении их границ

н124У	—	—	199790,32	317915,38	Метод спутниковых геодезических измерений (определений)	$M_t = \sqrt{\frac{\Delta^2}{n}}$	—
н125У	—	—	199804,92	317911,55	Метод спутниковых геодезических измерений (определений)	$M_t = \sqrt{\frac{\Delta^2}{n}}$	—
118	199807,42	317917,44	—	—	Метод спутниковых геодезических измерений (определений)	$M_t = \sqrt{\frac{\Delta^2}{n}}$	—
114	199810,58	317930,38	—	—	Метод спутниковых геодезических измерений (определений)	$M_t = \sqrt{\frac{\Delta^2}{n}}$	—
117	199798,97	317933,40	—	—	Метод спутниковых геодезических измерений (определений)	$M_t = \sqrt{\frac{\Delta^2}{n}}$	—
116	199802,92	317949,58	—	—	Метод спутниковых геодезических измерений (определений)	$M_t = \sqrt{\frac{\Delta^2}{n}}$	—
119	199800,04	317950,34	—	—	Метод спутниковых геодезических измерений (определений)	$M_t = \sqrt{\frac{\Delta^2}{n}}$	—
120	199792,90	317921,20	—	—	Метод спутниковых геодезических измерений (определений)	$M_t = \sqrt{\frac{\Delta^2}{n}}$	—
121	199791,35	317914,94	—	—	Метод спутниковых геодезических	$M_t = \sqrt{\frac{\Delta^2}{n}}$	—

КАРТА-ПЛАН ТЕРРИТОРИИ

Сведения об уточняемых земельных участках, необходимые для исправления реестровых ошибок в сведениях о местоположении их границ

					измерений (определений)		
122	199805,87	317911,18	—	—	Метод спутниковых геодезических измерений (определений)	$M_t = \sqrt{\frac{\Delta^2}{n}}$	—
н118У	—	—	199806,39	317917,02	Метод спутниковых геодезических измерений (определений)	$M_t = \sqrt{\frac{\Delta^2}{n}}$	—

2. Сведения о частях границ уточняемого земельного участка с кадастровым номером 05:44:000014:365

Обозначение части границ		Горизонтальное проложение (S), м	Описание прохождения части границ	Сведения о согласовании местоположения границ(согласовано/спорное)
от т.	до т.			
1	2	3	4	5
н118У	н119У	13,22	—	согласовано
н119У	н120У	11,53	—	согласовано
н120У	н121У	17,34	—	согласовано
н121У	н122У	3,54	—	согласовано
н122У	н123У	30,87	—	согласовано
н123У	н124У	5,50	—	согласовано
н124У	н125У	15,09	—	согласовано
н125У	н118У	5,66	—	согласовано

3. Характеристики уточняемого земельного участка с кадастровым номером 05:44:000014:365

№ п/п	Наименование характеристик земельного участка	Значение характеристики
1	2	3
1.	Сведения об адресе земельного участка	Республика Дагестан, г.Буйнакск, ул.Л.Толстого, д.76 (уникальный номер в ГАР: 5722958b-d9aa-4020-8244-4e107a1b1d98)
1.1.	Сведения об ином месте нахождения земельного участка, не являющегося объектом адресации, в структурированном виде	—
1.2.	Дополнительные сведения о месте нахождения земельного участка	—
2.	Площадь земельного участка ± величина погрешности определения(вычисления) площади (**Р ± ΔР**), **м^2**	347±7

КАРТА-ПЛАН ТЕРРИТОРИИ

Сведения об уточняемых земельных участках, необходимые для исправления реестровых ошибок в сведениях о местоположении их границ

1	2	3
3.	Формула, примененная для вычисления предельной погрешности определения площади земельного участка, с подставленными значениями и итоговые (вычисленные) значения (**ΔР**), м2	$\Delta P = 3{,}5 \cdot M_t \cdot \sqrt{P_{док}} = 3{,}5 \cdot 0{,}10 \cdot \sqrt{346} = 7$
4.	Площадь земельного участка согласно сведениям Единого государственного реестра недвижимости (**Ркад**), **м^2**	346
5.	Оценка расхождения **Р** и **Ркад (Р – Ркад), м^2**	1
6.	Предельный минимальный и максимальный размеры земельного участка (**Рмин и Рмакс), м^2**	—
7.	Кадастровый или иной государственный учетный номер (инвентарный) здания, сооружения, объекта незавершенного строительства, расположенного на земельном участке	—
8.	Вид (виды) разрешенного использования	Для индивидуального жилищного строительства
8.1.	Дополнительные сведения об использовании земельного участка	—
9.	Сведения о земельных участках (землях общего пользования, территории общего пользования), посредством которых обеспечивается доступ	—
10.	Иные сведения	—

4. Пояснения к сведениям об уточняемом земельном участке с кадастровым номером 05:44:000014:365 :

1.	—

1. Сведения о характерных точках границ уточняемого земельного участка с кадастровым номером 05:44:000014:369

Система координат МСК-05 **Зона №** 1

Обозначение характерных точек границ	Координаты, м				Метод определения координат	Формулы, примененные для расчета средней квадратической погрешности определения координат характерных точек границ (M_t), с подставленными в такие формулы значениями и итоговые (вычисленные) значения M_t, м	Описание закрепления точки
	содержатся в Едином государственном реестре недвижимости		определены в результате выполнения комплексных кадастровых работ				
	X	Y	X	Y			
1	2	3	4	5	6	7	8
н146У	—	—	199804,67	317963,87	Метод спутниковых геодезических измерений	$M_t = \sqrt{\frac{\Delta^2}{n}}$	—

КАРТА-ПЛАН ТЕРРИТОРИИ

Сведения об уточняемых земельных участках, необходимые для исправления реестровых ошибок в сведениях о местоположении их границ

					(определений)		
н147У	—	—	199811,82	317993,50	Метод спутниковых геодезических измерений (определений)	$M_t = \sqrt{\frac{\Delta^2}{n}}$	—
н148У	—	—	199810,66	317993,80	Метод спутниковых геодезических измерений (определений)	$M_t = \sqrt{\frac{\Delta^2}{n}}$	—
н149У	—	—	199795,42	317997,59	Метод спутниковых геодезических измерений (определений)	$M_t = \sqrt{\frac{\Delta^2}{n}}$	—
н150У	—	—	199787,80	317968,25	Метод спутниковых геодезических измерений (определений)	$M_t = \sqrt{\frac{\Delta^2}{n}}$	—
171	199804,62	317963,98	—	—	Метод спутниковых геодезических измерений (определений)	$M_t = \sqrt{\frac{\Delta^2}{n}}$	—
172	199811,72	317993,22	—	—	Метод спутниковых геодезических измерений (определений)	$M_t = \sqrt{\frac{\Delta^2}{n}}$	—
159	199795,85	317997,15	—	—	Метод спутниковых геодезических измерений (определений)	$M_t = \sqrt{\frac{\Delta^2}{n}}$	—
158	199788,18	317968,15	—	—	Метод спутниковых геодезических измерений (определений)	$M_t = \sqrt{\frac{\Delta^2}{n}}$	—

КАРТА-ПЛАН ТЕРРИТОРИИ

Сведения об уточняемых земельных участках, необходимые для исправления реестровых ошибок в сведениях о местоположении их границ

н146У	—	—	199804,67	317963,87	Метод спутниковых геодезических измерений (определений)	$M_t = \sqrt{\frac{\Delta^2}{n}}$	—

2. Сведения о частях границ уточняемого земельного участка с кадастровым номером 05:44:000014:369

Обозначение части границ		Горизонтальное проложение (S), м	Описание прохождения части границ	Сведения о согласовании местоположения границ(согласовано/спорное)
от т.	до т.			
1	2	3	4	5
н146У	н147У	30,48	—	согласовано
н147У	н148У	1,20	—	согласовано
н148У	н149У	15,70	—	согласовано
н149У	н150У	30,31	—	согласовано
н150У	н146У	17,43	—	согласовано

3. Характеристики уточняемого земельного участка с кадастровым номером 05:44:000014:369

№ п/п	Наименование характеристик земельного участка	Значение характеристики
1	2	3
1.	Сведения об адресе земельного участка	—
1.1.	Сведения об ином месте нахождения земельного участка, не являющегося объектом адресации, в структурированном виде	Республика Дагестан, г Буйнакск, ул Л.Толстого, д 45
1.2.	Дополнительные сведения о месте нахождения земельного участка	—
2.	Площадь земельного участка ± величина погрешности определения(вычисления) площади (**Р ± ΔР**), **м²**	522±8
3.	Формула, примененная для вычисления предельной погрешности определения площади земельного участка, с подставленными значениями и итоговые (вычисленные) значения (**ΔР**), м2	$\Delta P = 3,5 \cdot M_t \cdot \sqrt{P_{док}} = 3,5 \cdot 0,10 \cdot \sqrt{500} = 8$
4.	Площадь земельного участка согласно сведениям Единого государственного реестра недвижимости (**Ркад**), **м²**	500
5.	Оценка расхождения **Р** и **Ркад (Р – Ркад), м²**	22
6.	Предельный минимальный и максимальный размеры земельного участка (**Рмин и Рмакс), м²**	—
7.	Кадастровый или иной государственный учетный номер (инвентарный) здания, сооружения, объекта незавершенного строительства,	—

КАРТА-ПЛАН ТЕРРИТОРИИ

Сведения об уточняемых земельных участках, необходимые для исправления реестровых ошибок в сведениях о местоположении их границ

1	2	3
	расположенного на земельном участке	
8.	Вид (виды) разрешенного использования	для индивидуального жилого строительства
8.1.	Дополнительные сведения об использовании земельного участка	—
9.	Сведения о земельных участках (землях общего пользования, территории общего пользования), посредством которых обеспечивается доступ	—
10.	Иные сведения	—

4. Пояснения к сведениям об уточняемом земельном участке с кадастровым номером 05:44:000014:369 :

1.	—

1. Сведения о характерных точках границ уточняемого земельного участка с кадастровым номером 05:44:000014:372

Система координат МСК-05 **Зона №** 1

Обозначение характерных точек границ	Координаты, м				Метод определения координат	Формулы, примененные для расчета средней квадратической погрешности определения координат характерных точек границ (M_t), с подставленными в такие формулы значениями и итоговые (вычисленные) значения M_t, м	Описание закрепления точки
	содержатся в Едином государственном реестре недвижимости		определены в результате выполнения комплексных кадастровых работ				
	X	Y	X	Y			
1	2	3	4	5	6	7	8
н34У	—	—	200058,10	317951,60	Метод спутниковых геодезических измерений (определений)	$M_t = \sqrt{\frac{\Delta^2}{n}}$	—
н35У	—	—	200062,35	317970,27	Метод спутниковых геодезических измерений (определений)	$M_t = \sqrt{\frac{\Delta^2}{n}}$	—
н36У	—	—	200045,39	317974,18	Метод спутниковых геодезических измерений (определений)	$M_t = \sqrt{\frac{\Delta^2}{n}}$	—

КАРТА-ПЛАН ТЕРРИТОРИИ

Сведения об уточняемых земельных участках, необходимые для исправления реестровых ошибок в сведениях о местоположении их границ

н37У	—	—	200044,60	317970,87	Метод спутниковых геодезических измерений (определений)	$M_t = \sqrt{\frac{\Delta^2}{n}}$	—
н38У	—	—	200046,52	317970,29	Метод спутниковых геодезических измерений (определений)	$M_t = \sqrt{\frac{\Delta^2}{n}}$	—
н39У	—	—	200043,14	317957,24	Метод спутниковых геодезических измерений (определений)	$M_t = \sqrt{\frac{\Delta^2}{n}}$	—
н40У	—	—	200041,24	317950,78	Метод спутниковых геодезических измерений (определений)	$M_t = \sqrt{\frac{\Delta^2}{n}}$	—
н41У	—	—	200048,17	317948,99	Метод спутниковых геодезических измерений (определений)	$M_t = \sqrt{\frac{\Delta^2}{n}}$	—
н42У	—	—	200049,53	317953,60	Метод спутниковых геодезических измерений (определений)	$M_t = \sqrt{\frac{\Delta^2}{n}}$	—
128	200058,10	317951,60	—	—	Метод спутниковых геодезических измерений (определений)	$M_t = \sqrt{\frac{\Delta^2}{n}}$	—
129	200062,35	317970,27	—	—	Метод спутниковых геодезических измерений (определений)	$M_t = \sqrt{\frac{\Delta^2}{n}}$	—
130	200045,39	317974,18	—	—	Метод спутниковых геодезических	$M_t = \sqrt{\frac{\Delta^2}{n}}$	—

КАРТА-ПЛАН ТЕРРИТОРИИ

Сведения об уточняемых земельных участках, необходимые для исправления реестровых ошибок в сведениях о местоположении их границ

					измерений (определений)		
131	200044,60	317970,87	—	—	Метод спутниковых геодезических измерений (определений)	$M_t = \sqrt{\frac{\Delta^2}{n}}$	—
132	200046,52	317970,29	—	—	Метод спутниковых геодезических измерений (определений)	$M_t = \sqrt{\frac{\Delta^2}{n}}$	—
35	200043,14	317957,24	—	—	Метод спутниковых геодезических измерений (определений)	$M_t = \sqrt{\frac{\Delta^2}{n}}$	—
133	200041,24	317950,78	—	—	Метод спутниковых геодезических измерений (определений)	$M_t = \sqrt{\frac{\Delta^2}{n}}$	—
134	200048,17	317948,99	—	—	Метод спутниковых геодезических измерений (определений)	$M_t = \sqrt{\frac{\Delta^2}{n}}$	—
135	200049,53	317953,60	—	—	Метод спутниковых геодезических измерений (определений)	$M_t = \sqrt{\frac{\Delta^2}{n}}$	—
н34У	—	—	200058,10	317951,60	Метод спутниковых геодезических измерений (определений)	$M_t = \sqrt{\frac{\Delta^2}{n}}$	—

2. Сведения о частях границ уточняемого земельного участка с кадастровым номером 05:44:000014:372

Обозначение части границ		Горизонтальное проложение (S), м	Описание прохождения части границ	Сведения о согласовании местоположения границ(согласовано/спорное)
от т.	до т.			

КАРТА-ПЛАН ТЕРРИТОРИИ

Сведения об уточняемых земельных участках, необходимые для исправления реестровых ошибок в сведениях о местоположении их границ

1	2	3	4	5
н34У	н35У	19,15	—	согласовано
н35У	н36У	17,40	—	согласовано
н36У	н37У	3,40	—	согласовано
н37У	н38У	2,01	—	согласовано
н38У	н39У	13,48	—	согласовано
н39У	н40У	6,73	—	согласовано
н40У	н41У	7,16	—	согласовано
н41У	н42У	4,81	—	согласовано
н42У	н34У	8,80	—	согласовано

3. Характеристики уточняемого земельного участка с кадастровым номером 05:44:000014:372

№ п/п	Наименование характеристик земельного участка	Значение характеристики
1	2	3
1.	Сведения об адресе земельного участка	Республика Дагестан, г.Буйнакск, ул.Л.Толстого, д.5/2 (уникальный номер в ГАР: 80344e87-8ea9-48c4-b8ce-65eb7a34f83a)
1.1.	Сведения об ином месте нахождения земельного участка, не являющегося объектом адресации, в структурированном виде	—
1.2.	Дополнительные сведения о месте нахождения земельного участка	—
2.	Площадь земельного участка ± величина погрешности определения(вычисления) площади (**Р ± ΔР**), **м^2**	340±6
3.	Формула, примененная для вычисления предельной погрешности определения площади земельного участка, с подставленными значениями и итоговые (вычисленные) значения (**ΔР**), м2	$\Delta P = 3{,}5 \cdot M_t \cdot \sqrt{P_{док}} = 3{,}5 \cdot 0{,}10 \cdot \sqrt{340} = 6$
4.	Площадь земельного участка согласно сведениям Единого государственного реестра недвижимости (**Ркад**), **м^2**	340
5.	Оценка расхождения **Р** и **Ркад (Р – Ркад), м^2**	0
6.	Предельный минимальный и максимальный размеры земельного участка (**Рмин и Рмакс), м^2**	—
7.	Кадастровый или иной государственный учетный номер (инвентарный) здания, сооружения, объекта незавершенного строительства, расположенного на земельном участке	—
8.	Вид (виды) разрешенного использования	для индивидуального жилищного строительства
8.1.	Дополнительные сведения об использовании земельного участка	—

КАРТА-ПЛАН ТЕРРИТОРИИ

Сведения об уточняемых земельных участках, необходимые для исправления реестровых ошибок в сведениях о местоположении их границ

1	2	3
9.	Сведения о земельных участках (землях общего пользования, территории общего пользования), посредством которых обеспечивается доступ	—
10.	Иные сведения	—

4. Пояснения к сведениям об уточняемом земельном участке с кадастровым номером 05:44:000014:372 :

1.	—

1. Сведения о характерных точках границ уточняемого земельного участка с кадастровым номером 05:44:000014:373

Система координат МСК-05 **Зона №** 1

Обозначение характерных точек границ	Координаты, м				Метод определения координат	Формулы, примененные для расчета средней квадратической погрешности определения координат характерных точек границ (M_t), с подставленными в такие формулы значениями и итоговые (вычисленные) значения M_t, м	Описание закрепления точки
	содержатся в Едином государственном реестре недвижимости		определены в результате выполнения комплексных кадастровых работ				
	X	Y	X	Y			
1	2	3	4	5	6	7	8
н68У	—	—	200003,95	317912,07	Метод спутниковых геодезических измерений (определений)	$M_t = \sqrt{\frac{\Delta^2}{n}}$	—
н64У	—	—	200006,32	317921,68	Метод спутниковых геодезических измерений (определений)	$M_t = \sqrt{\frac{\Delta^2}{n}}$	—
н67У	—	—	199983,99	317928,08	Метод спутниковых геодезических измерений (определений)	$M_t = \sqrt{\frac{\Delta^2}{n}}$	—
н69У	—	—	199980,97	317917,40	Метод спутниковых геодезических измерений (определений)	$M_t = \sqrt{\frac{\Delta^2}{n}}$	—

КАРТА-ПЛАН ТЕРРИТОРИИ

Сведения об уточняемых земельных участках, необходимые для исправления реестровых ошибок в сведениях о местоположении их границ

140	200003,95	317912,07	—	—	Метод спутниковых геодезических измерений (определений)	$M_t = \sqrt{\frac{\Delta^2}{n}}$	—
141	200006,32	317921,68	—	—	Метод спутниковых геодезических измерений (определений)	$M_t = \sqrt{\frac{\Delta^2}{n}}$	—
4	199985,60	317928,01	—	—	Метод спутниковых геодезических измерений (определений)	$M_t = \sqrt{\frac{\Delta^2}{n}}$	—
52	199982,53	317917,82	—	—	Метод спутниковых геодезических измерений (определений)	$M_t = \sqrt{\frac{\Delta^2}{n}}$	—
142	199982,24	317916,90	—	—	Метод спутниковых геодезических измерений (определений)	$M_t = \sqrt{\frac{\Delta^2}{n}}$	—
н68У	—	—	200003,95	317912,07	Метод спутниковых геодезических измерений (определений)	$M_t = \sqrt{\frac{\Delta^2}{n}}$	—

2. Сведения о частях границ уточняемого земельного участка с кадастровым номером 05:44:000014:373

Обозначение части границ		Горизонтальное проложение (S), м	Описание прохождения части границ	Сведения о согласовании местоположения границ(согласовано/спорное)
от т.	до т.			
1	2	3	4	5
н68У	н64У	9,90	—	согласовано
н64У	н67У	23,23	—	согласовано
н67У	н69У	11,10	—	согласовано
н69У	н68У	23,59	—	согласовано

Лист №

КАРТА-ПЛАН ТЕРРИТОРИИ

Сведения об уточняемых земельных участках, необходимые для исправления реестровых ошибок в сведениях о местоположении их границ

3. Характеристики уточняемого земельного участка с кадастровым номером 05:44:000014:373

№ п/п	Наименование характеристик земельного участка	Значение характеристики
1	2	3
1.	Сведения об адресе земельного участка	—
1.1.	Сведения об ином месте нахождения земельного участка, не являющегося объектом адресации, в структурированном виде	Республика Дагестан, г. Буйнакск, ул. Л.Толстого, 19
1.2.	Дополнительные сведения о месте нахождения земельного участка	—
2.	Площадь земельного участка ± величина погрешности определения(вычисления) площади (**Р ± ΔР**), **м^2**	246±5
3.	Формула, примененная для вычисления предельной погрешности определения площади земельного участка, с подставленными значениями и итоговые (вычисленные) значения (**ΔР**), м2	$\Delta P = 3,5 \cdot M_t \cdot \sqrt{P_{док}} = 3,5 \cdot 0,10 \cdot \sqrt{236} = 5$
4.	Площадь земельного участка согласно сведениям Единого государственного реестра недвижимости (**Ркад**), **м^2**	236
5.	Оценка расхождения **Р** и **Ркад (Р – Ркад), м^2**	10
6.	Предельный минимальный и максимальный размеры земельного участка (**Рмин и Рмакс), м^2**	—
7.	Кадастровый или иной государственный учетный номер (инвентарный) здания, сооружения, объекта незавершенного строительства, расположенного на земельном участке	—
8.	Вид (виды) разрешенного использования	Для индивидуального жилищного строительства
8.1.	Дополнительные сведения об использовании земельного участка	—
9.	Сведения о земельных участках (землях общего пользования, территории общего пользования), посредством которых обеспечивается доступ	—
10.	Иные сведения	—

4. Пояснения к сведениям об уточняемом земельном участке с кадастровым номером 05:44:000014:373 :

1.	—

1. Сведения о характерных точках границ уточняемого земельного участка с кадастровым номером 05:44:000014:375

Система координат МСК-05 **Зона №** 1

КАРТА-ПЛАН ТЕРРИТОРИИ

Сведения об уточняемых земельных участках, необходимые для исправления реестровых ошибок в сведениях о местоположении их границ

Обозначение характерных точек границ	Координаты, м				Метод определения координат	Формулы, примененные для расчета средней квадратической погрешности определения координат характерных точек границ (M_t), с подставленными в такие формулы значениями и итоговые (вычисленные) значения M_t, м	Описание закрепления точки
	содержатся в Едином государственном реестре недвижимости		определены в результате выполнения комплексных кадастровых работ				
	X	Y	X	Y			
1	2	3	4	5	6	7	8
н24У	—	—	199985,39	317997,84	Метод спутниковых геодезических измерений (определений)	$M_t = \sqrt{\frac{\Delta^2}{n}}$	—
н25У	—	—	199994,16	318029,31	Метод спутниковых геодезических измерений (определений)	$M_t = \sqrt{\frac{\Delta^2}{n}}$	—
н26У	—	—	199979,43	318033,35	Метод спутниковых геодезических измерений (определений)	$M_t = \sqrt{\frac{\Delta^2}{n}}$	—
н27У	—	—	199975,79	318020,36	Метод спутниковых геодезических измерений (определений)	$M_t = \sqrt{\frac{\Delta^2}{n}}$	—
н28У	—	—	199970,55	318002,04	Метод спутниковых геодезических измерений (определений)	$M_t = \sqrt{\frac{\Delta^2}{n}}$	—
151	199984,85	317996,81	—	—	Метод спутниковых геодезических измерений (определений)	$M_t = \sqrt{\frac{\Delta^2}{n}}$	—

КАРТА-ПЛАН ТЕРРИТОРИИ

Сведения об уточняемых земельных участках, необходимые для исправления реестровых ошибок в сведениях о местоположении их границ

152	199994,30	318030,00	—	—	Метод спутниковых геодезических измерений (определений)	$M_t = \sqrt{\frac{\Delta^2}{n}}$	—
100	199980,08	318034,05	—	—	Метод спутниковых геодезических измерений (определений)	$M_t = \sqrt{\frac{\Delta^2}{n}}$	—
105	199976,94	318021,72	—	—	Метод спутниковых геодезических измерений (определений)	$M_t = \sqrt{\frac{\Delta^2}{n}}$	—
153	199970,63	318000,85	—	—	Метод спутниковых геодезических измерений (определений)	$M_t = \sqrt{\frac{\Delta^2}{n}}$	—
н24У	—	—	199985,39	317997,84	Метод спутниковых геодезических измерений (определений)	$M_t = \sqrt{\frac{\Delta^2}{n}}$	—

2. Сведения о частях границ уточняемого земельного участка с кадастровым номером 05:44:000014:375

Обозначение части границ		Горизонтальное проложение (S), м	Описание прохождения части границ	Сведения о согласовании местоположения границ(согласовано/спорное)
от т.	до т.			
1	2	3	4	5
н24У	н25У	32,67	—	согласовано
н25У	н26У	15,27	—	согласовано
н26У	н27У	13,49	—	согласовано
н27У	н28У	19,05	—	согласовано
н28У	н24У	15,42	—	согласовано

3. Характеристики уточняемого земельного участка с кадастровым номером 05:44:000014:375

№ п/п	Наименование характеристик земельного участка	Значение характеристики
1	2	3
1.	Сведения об адресе земельного участка	Республика Дагестан, г Буйнакск, ул Маяковского, д 3,

КАРТА-ПЛАН ТЕРРИТОРИИ

Сведения об уточняемых земельных участках, необходимые для исправления реестровых ошибок в сведениях о местоположении их границ

1	2	3
1.1.	Сведения об ином месте нахождения земельного участка, не являющегося объектом адресации, в структурированном виде	—
1.2.	Дополнительные сведения о месте нахождения земельного участка	—
2.	Площадь земельного участка ± величина погрешности определения(вычисления) площади (**Р ± ΔР**), **м^2**	500±8
3.	Формула, примененная для вычисления предельной погрешности определения площади земельного участка, с подставленными значениями и итоговые (вычисленные) значения (**ΔР**), м2	$\Delta P = 3{,}5 \cdot M_t \cdot \sqrt{P_{док}} = 3{,}5 \cdot 0{,}10 \cdot \sqrt{504} = 8$
4.	Площадь земельного участка согласно сведениям Единого государственного реестра недвижимости (**Ркад**), **м^2**	504
5.	Оценка расхождения **Р** и **Ркад (Р – Ркад), м^2**	-4
6.	Предельный минимальный и максимальный размеры земельного участка (**Рмин и Рмакс), м^2**	—
7.	Кадастровый или иной государственный учетный номер (инвентарный) здания, сооружения, объекта незавершенного строительства, расположенного на земельном участке	—
8.	Вид (виды) разрешенного использования	Для индивидуального жилищного строительства
8.1.	Дополнительные сведения об использовании земельного участка	—
9.	Сведения о земельных участках (землях общего пользования, территории общего пользования), посредством которых обеспечивается доступ	—
10.	Иные сведения	—

4. Пояснения к сведениям об уточняемом земельном участке с кадастровым номером 05:44:000014:375 :

1.	—

1. Сведения о характерных точках границ уточняемого земельного участка с кадастровым номером 05:44:000014:379

Система координат МСК-05 **Зона №** 1

КАРТА-ПЛАН ТЕРРИТОРИИ

Сведения об уточняемых земельных участках, необходимые для исправления реестровых ошибок в сведениях о местоположении их границ

Обозначение характерных точек границ	Координаты, м				Метод определения координат	Формулы, примененные для расчета средней квадратической погрешности определения координат характерных точек границ (M_t), с подставленными в такие формулы значениями и итоговые (вычисленные) значения M_t, м	Описание закрепления точки
	содержатся в Едином государственном реестре недвижимости		определены в результате выполнения комплексных кадастровых работ				
	X	Y	X	Y			
1	2	3	4	5	6	7	8
н115У	—	—	199835,34	317909,95	Метод спутниковых геодезических измерений (определений)	$M_t = \sqrt{\frac{\Delta^2}{n}}$	—
н114У	—	—	199842,97	317939,11	Метод спутниковых геодезических измерений (определений)	$M_t = \sqrt{\frac{\Delta^2}{n}}$	—
н116У	—	—	199828,46	317943,15	Метод спутниковых геодезических измерений (определений)	$M_t = \sqrt{\frac{\Delta^2}{n}}$	—
н117У	—	—	199820,64	317913,76	Метод спутниковых геодезических измерений (определений)	$M_t = \sqrt{\frac{\Delta^2}{n}}$	—
143	199835,34	317909,95	—	—	Метод спутниковых геодезических измерений (определений)	$M_t = \sqrt{\frac{\Delta^2}{n}}$	—
144	199843,01	317939,49	—	—	Метод спутниковых геодезических измерений (определений)	$M_t = \sqrt{\frac{\Delta^2}{n}}$	—

КАРТА-ПЛАН ТЕРРИТОРИИ

Сведения об уточняемых земельных участках, необходимые для исправления реестровых ошибок в сведениях о местоположении их границ

145	199828,48	317943,57	—	—	Метод спутниковых геодезических измерений (определений)	$M_t = \sqrt{\frac{\Delta^2}{n}}$	—
146	199820,80	317914,03	—	—	Метод спутниковых геодезических измерений (определений)	$M_t = \sqrt{\frac{\Delta^2}{n}}$	—
н115У	—	—	199835,34	317909,95	Метод спутниковых геодезических измерений (определений)	$M_t = \sqrt{\frac{\Delta^2}{n}}$	—

2. Сведения о частях границ уточняемого земельного участка с кадастровым номером 05:44:000014:379

Обозначение части границ		Горизонтальное проложение (S), м	Описание прохождения части границ	Сведения о согласовании местоположения границ(согласовано/спорное)
от т.	до т.			
1	2	3	4	5
н115У	н114У	30,14	—	согласовано
н114У	н116У	15,06	—	согласовано
н116У	н117У	30,41	—	согласовано
н117У	н115У	15,19	—	согласовано

3. Характеристики уточняемого земельного участка с кадастровым номером 05:44:000014:379

№ п/п	Наименование характеристик земельного участка	Значение характеристики
1	2	3
1.	Сведения об адресе земельного участка	Республика Дагестан, г. Буйнакск, ул. Л.Толстого, 72 (уникальный номер в ГАР: 1f0f9f36-4fbc-44e8-b680-bdfa29b5ce44)
1.1.	Сведения об ином месте нахождения земельного участка, не являющегося объектом адресации, в структурированном виде	—
1.2.	Дополнительные сведения о месте нахождения земельного участка	—
2.	Площадь земельного участка ± величина погрешности определения(вычисления) площади (**Р ± ΔР**), **м²**	458±8
3.	Формула, примененная для вычисления предельной погрешности определения площади земельного участка, с подставленными значениями и итоговые (вычисленные) значения (**ΔР**), м2	$\Delta P = 3{,}5 \cdot M_t \cdot \sqrt{P_{док}} = 3{,}5 \cdot 0{,}10 \cdot \sqrt{461} = 8$

КАРТА-ПЛАН ТЕРРИТОРИИ

Сведения об уточняемых земельных участках, необходимые для исправления реестровых ошибок в сведениях о местоположении их границ

1	2	3
4.	Площадь земельного участка согласно сведениям Единого государственного реестра недвижимости (**Ркад**), **м^2**	461
5.	Оценка расхождения **Р** и **Ркад (Р – Ркад), м^2**	-3
6.	Предельный минимальный и максимальный размеры земельного участка (**Рмин и Рмакс), м^2**	—
7.	Кадастровый или иной государственный учетный номер (инвентарный) здания, сооружения, объекта незавершенного строительства, расположенного на земельном участке	—
8.	Вид (виды) разрешенного использования	Для индивидуального жилищного строительства
8.1.	Дополнительные сведения об использовании земельного участка	—
9.	Сведения о земельных участках (землях общего пользования, территории общего пользования), посредством которых обеспечивается доступ	—
10.	Иные сведения	—

4. Пояснения к сведениям об уточняемом земельном участке с кадастровым номером 05:44:000014:379 :

1.	—

1. Сведения о характерных точках границ уточняемого земельного участка с кадастровым номером 05:44:000014:381

Система координат МСК-05 **Зона №** 1

Обозначение характерных точек границ	Координаты, м				Метод определения координат	Формулы, примененные для расчета средней квадратической погрешности определения координат характерных точек границ (M_t), с подставленными в такие формулы значениями и итоговые (вычисленные) значения M_t, м	Описание закрепления точки
	содержатся в Едином государственном реестре недвижимости		определены в результате выполнения комплексных кадастровых работ				
	X	Y	X	Y			
1	2	3	4	5	6	7	8
н127У	—	—	199762,38	317928,88	Метод спутниковых геодезических измерений (определений)	$M_t = \sqrt{\frac{\Delta^2}{n}}$	—

КАРТА-ПЛАН ТЕРРИТОРИИ

Сведения об уточняемых земельных участках, необходимые для исправления реестровых ошибок в сведениях о местоположении их границ

н128У	—	—	199770,32	317958,30	Метод спутниковых геодезических измерений (определений)	$M_t = \sqrt{\frac{\Delta^2}{n}}$	—
н129У	—	—	199754,31	317962,12	Метод спутниковых геодезических измерений (определений)	$M_t = \sqrt{\frac{\Delta^2}{n}}$	—
н130У	—	—	199750,93	317947,13	Метод спутниковых геодезических измерений (определений)	$M_t = \sqrt{\frac{\Delta^2}{n}}$	—
н131У	—	—	199747,68	317932,81	Метод спутниковых геодезических измерений (определений)	$M_t = \sqrt{\frac{\Delta^2}{n}}$	—
154	199762,50	317929,53	—	—	Метод спутниковых геодезических измерений (определений)	$M_t = \sqrt{\frac{\Delta^2}{n}}$	—
155	199770,20	317958,27	—	—	Метод спутниковых геодезических измерений (определений)	$M_t = \sqrt{\frac{\Delta^2}{n}}$	—
156	199754,28	317962,33	—	—	Метод спутниковых геодезических измерений (определений)	$M_t = \sqrt{\frac{\Delta^2}{n}}$	—
157	199747,68	317932,81	—	—	Метод спутниковых геодезических измерений (определений)	$M_t = \sqrt{\frac{\Delta^2}{n}}$	—
н127У	—	—	199762,38	317928,88	Метод спутниковых геодезических	$M_t = \sqrt{\frac{\Delta^2}{n}}$	—

КАРТА-ПЛАН ТЕРРИТОРИИ

Сведения об уточняемых земельных участках, необходимые для исправления реестровых ошибок в сведениях о местоположении их границ

					измерений (определений)		

2. Сведения о частях границ уточняемого земельного участка с кадастровым номером 05:44:000014:381

Обозначение части границ		Горизонтальное проложение (S), м	Описание прохождения части границ	Сведения о согласовании местоположения границ(согласовано/спорное)
от т.	до т.			
1	2	3	4	5
н127У	н128У	30,47	—	согласовано
н128У	н129У	16,46	—	согласовано
н129У	н130У	15,37	—	согласовано
н130У	н131У	14,68	—	согласовано
н131У	н127У	15,22	—	согласовано

3. Характеристики уточняемого земельного участка с кадастровым номером 05:44:000014:381

№ п/п	Наименование характеристик земельного участка	Значение характеристики
1	2	3
1.	Сведения об адресе земельного участка	Республика Дагестан, г Буйнакск, ул Л.Толстого, 82 (уникальный номер в ГАР: 5722958b-d9aa-4020-8244-4e107a1b1d98)
1.1.	Сведения об ином месте нахождения земельного участка, не являющегося объектом адресации, в структурированном виде	—
1.2.	Дополнительные сведения о месте нахождения земельного участка	—
2.	Площадь земельного участка ± величина погрешности определения(вычисления) площади (**Р ± ΔР**), **м^2**	479±8
3.	Формула, примененная для вычисления предельной погрешности определения площади земельного участка, с подставленными значениями и итоговые (вычисленные) значения (**ΔР**), м2	$\Delta P = 3,5 \cdot M_t \cdot \sqrt{P_{док}} = 3,5 \cdot 0,10 \cdot \sqrt{474} = 8$
4.	Площадь земельного участка согласно сведениям Единого государственного реестра недвижимости (**Ркад**), **м^2**	474
5.	Оценка расхождения **Р** и **Ркад (Р – Ркад), м^2**	5
6.	Предельный минимальный и максимальный размеры земельного участка (**Рмин и Рмакс), м^2**	—
7.	Кадастровый или иной государственный учетный номер (инвентарный) здания, сооружения, объекта незавершенного строительства, расположенного на земельном участке	—

КАРТА-ПЛАН ТЕРРИТОРИИ

Сведения об уточняемых земельных участках, необходимые для исправления реестровых ошибок в сведениях о местоположении их границ

1	2	3
8.	Вид (виды) разрешенного использования	Для индивидуального жилищного строительства
8.1.	Дополнительные сведения об использовании земельного участка	—
9.	Сведения о земельных участках (землях общего пользования, территории общего пользования), посредством которых обеспечивается доступ	—
10.	Иные сведения	—

4. Пояснения к сведениям об уточняемом земельном участке с кадастровым номером 05:44:000014:381 :

1.	—

1. Сведения о характерных точках границ уточняемого земельного участка с кадастровым номером 05:44:000014:382

Система координат МСК-05 **Зона №** 1

Обозначение характерных точек границ	Координаты, м				Метод определения координат	Формулы, примененные для расчета средней квадратической погрешности определения координат характерных точек границ (M_t), с подставленными в такие формулы значениями и итоговые (вычисленные) значения M_t, м	Описание закрепления точки
	содержатся в Едином государственном реестре недвижимости		определены в результате выполнения комплексных кадастровых работ				
	X	Y	X	Y			
1	2	3	4	5	6	7	8
н171У	—	—	199741,56	318007,02	Метод спутниковых геодезических измерений (определений)	$M_t = \sqrt{\frac{\Delta^2}{n}}$	—
н170У	—	—	199751,37	318063,22	Метод спутниковых геодезических измерений (определений)	$M_t = \sqrt{\frac{\Delta^2}{n}}$	—
н169У	—	—	199744,01	318064,29	Метод спутниковых геодезических измерений (определений)	$M_t = \sqrt{\frac{\Delta^2}{n}}$	—

КАРТА-ПЛАН ТЕРРИТОРИИ

Сведения об уточняемых земельных участках, необходимые для исправления реестровых ошибок в сведениях о местоположении их границ

н173У	—	—	199732,14	318008,07	Метод спутниковых геодезических измерений (определений)	$M_t = \sqrt{\frac{\Delta^2}{n}}$	—
96	199742,13	318006,91	—	—	Метод спутниковых геодезических измерений (определений)	$M_t = \sqrt{\frac{\Delta^2}{n}}$	—
95	199751,96	318063,10	—	—	Метод спутниковых геодезических измерений (определений)	$M_t = \sqrt{\frac{\Delta^2}{n}}$	—
94	199745,15	318064,03	—	—	Метод спутниковых геодезических измерений (определений)	$M_t = \sqrt{\frac{\Delta^2}{n}}$	—
162	199732,14	318008,07	—	—	Метод спутниковых геодезических измерений (определений)	$M_t = \sqrt{\frac{\Delta^2}{n}}$	—
163	199734,55	318007,79	—	—	Метод спутниковых геодезических измерений (определений)	$M_t = \sqrt{\frac{\Delta^2}{n}}$	—
н171У	—	—	199741,56	318007,02	Метод спутниковых геодезических измерений (определений)	$M_t = \sqrt{\frac{\Delta^2}{n}}$	—

2. Сведения о частях границ уточняемого земельного участка с кадастровым номером 05:44:000014:382

Обозначение части границ		Горизонтальное проложение (S), м	Описание прохождения части границ	Сведения о согласовании местоположения границ(согласовано/спорное)
от т.	до т.			
1	2	3	4	5
н171У	н170У	57,05	—	согласовано

КАРТА-ПЛАН ТЕРРИТОРИИ

Сведения об уточняемых земельных участках, необходимые для исправления реестровых ошибок в сведениях о местоположении их границ

н170У	н169У	7,44	—	согласовано
н169У	н173У	57,46	—	согласовано
н173У	н171У	9,48	—	согласовано

3. Характеристики уточняемого земельного участка с кадастровым номером 05:44:000014:382

№ п/п	Наименование характеристик земельного участка	Значение характеристики
1	2	3
1.	Сведения об адресе земельного участка	Республика Дагестан, г Буйнакск, ул Хизроева, уч 60/2 (уникальный номер в ГАР: fb424370-04bf-4db4-bcc8-b0638ab1e7fe)
1.1.	Сведения об ином месте нахождения земельного участка, не являющегося объектом адресации, в структурированном виде	—
1.2.	Дополнительные сведения о месте нахождения земельного участка	—
2.	Площадь земельного участка ± величина погрешности определения(вычисления) площади (**Р ± ΔР**), **м^2**	483±8
3.	Формула, примененная для вычисления предельной погрешности определения площади земельного участка, с подставленными значениями и итоговые (вычисленные) значения (**ΔР**), м2	$\Delta P = 3,5 \cdot M_t \cdot \sqrt{P_{док}} = 3,5 \cdot 0,10 \cdot \sqrt{483} = 8$
4.	Площадь земельного участка согласно сведениям Единого государственного реестра недвижимости (**Ркад**), **м^2**	483
5.	Оценка расхождения **Р** и **Ркад (Р – Ркад), м^2**	0
6.	Предельный минимальный и максимальный размеры земельного участка (**Рмин и Рмакс), м^2**	—
7.	Кадастровый или иной государственный учетный номер (инвентарный) здания, сооружения, объекта незавершенного строительства, расположенного на земельном участке	—
8.	Вид (виды) разрешенного использования	Коммунальное обслуживание
8.1.	Дополнительные сведения об использовании земельного участка	—
9.	Сведения о земельных участках (землях общего пользования, территории общего пользования), посредством которых обеспечивается доступ	—
10.	Иные сведения	—

4. Пояснения к сведениям об уточняемом земельном участке с кадастровым номером 05:44:000014:382 :

1.	—

1. Сведения о характерных точках границ уточняемого земельного участка с кадастровым номером 05:44:000014:383

КАРТА-ПЛАН ТЕРРИТОРИИ

Сведения об уточняемых земельных участках, необходимые для исправления реестровых ошибок в сведениях о местоположении их границ

Система координат МСК-05 **Зона № 1**

Обозначение характерных точек границ	Координаты, м				Метод определения координат	Формулы, примененные для расчета средней квадратической погрешности определения координат характерных точек границ (M_t), с подставленными в такие формулы значениями и итоговые (вычисленные) значения M_t, м	Описание закрепления точки
	содержатся в Едином государственном реестре недвижимости		определены в результате выполнения комплексных кадастровых работ				
	X	Y	X	Y			
1	2	3	4	5	6	7	8
н165У	—	—	199793,29	318062,18	Метод спутниковых геодезических измерений (определений)	$M_t = \sqrt{\frac{\Delta^2}{n}}$	—
н162У	—	—	199795,96	318076,33	Метод спутниковых геодезических измерений (определений)	$M_t = \sqrt{\frac{\Delta^2}{n}}$	—
н174У	—	—	199768,62	318083,46	Метод спутниковых геодезических измерений (определений)	$M_t = \sqrt{\frac{\Delta^2}{n}}$	—
н175У	—	—	199767,30	318077,97	Метод спутниковых геодезических измерений (определений)	$M_t = \sqrt{\frac{\Delta^2}{n}}$	—
н176У	—	—	199758,54	318080,16	Метод спутниковых геодезических измерений (определений)	$M_t = \sqrt{\frac{\Delta^2}{n}}$	—
н177У	—	—	199759,68	318085,34	Метод спутниковых геодезических измерений (определений)	$M_t = \sqrt{\frac{\Delta^2}{n}}$	—

КАРТА-ПЛАН ТЕРРИТОРИИ

Сведения об уточняемых земельных участках, необходимые для исправления реестровых ошибок в сведениях о местоположении их границ

н178У	—	—	199749,85	318088,13	Метод спутниковых геодезических измерений (определений)	$M_t = \sqrt{\frac{\Delta^2}{n}}$	—
н168У	—	—	199747,04	318077,99	Метод спутниковых геодезических измерений (определений)	$M_t = \sqrt{\frac{\Delta^2}{n}}$	—
н167У	—	—	199754,44	318076,25	Метод спутниковых геодезических измерений (определений)	$M_t = \sqrt{\frac{\Delta^2}{n}}$	—
н166У	—	—	199752,93	318069,94	Метод спутниковых геодезических измерений (определений)	$M_t = \sqrt{\frac{\Delta^2}{n}}$	—
89	199793,07	318061,95	—	—	Метод спутниковых геодезических измерений (определений)	$M_t = \sqrt{\frac{\Delta^2}{n}}$	—
164	199796,41	318075,77	—	—	Метод спутниковых геодезических измерений (определений)	$M_t = \sqrt{\frac{\Delta^2}{n}}$	—
165	199770,73	318082,94	—	—	Метод спутниковых геодезических измерений (определений)	$M_t = \sqrt{\frac{\Delta^2}{n}}$	—
166	199768,31	318075,00	—	—	Метод спутниковых геодезических измерений (определений)	$M_t = \sqrt{\frac{\Delta^2}{n}}$	—
167	199760,72	318077,66	—	—	Метод спутниковых геодезических	$M_t = \sqrt{\frac{\Delta^2}{n}}$	—

КАРТА-ПЛАН ТЕРРИТОРИИ

Сведения об уточняемых земельных участках, необходимые для исправления реестровых ошибок в сведениях о местоположении их границ

					измерений (определений)		
168	199763,22	318085,05	—	—	Метод спутниковых геодезических измерений (определений)	$M_t = \sqrt{\frac{\Delta^2}{n}}$	—
169	199751,23	318088,51	—	—	Метод спутниковых геодезических измерений (определений)	$M_t = \sqrt{\frac{\Delta^2}{n}}$	—
170	199750,87	318088,61	—	—	Метод спутниковых геодезических измерений (определений)	$M_t = \sqrt{\frac{\Delta^2}{n}}$	—
93	199748,30	318077,57	—	—	Метод спутниковых геодезических измерений (определений)	$M_t = \sqrt{\frac{\Delta^2}{n}}$	—
92	199754,44	318076,25	—	—	Метод спутниковых геодезических измерений (определений)	$M_t = \sqrt{\frac{\Delta^2}{n}}$	—
91	199752,75	318069,11	—	—	Метод спутниковых геодезических измерений (определений)	$M_t = \sqrt{\frac{\Delta^2}{n}}$	—
90	199789,32	318062,47	—	—	Метод спутниковых геодезических измерений (определений)	$M_t = \sqrt{\frac{\Delta^2}{n}}$	—
н165У	—	—	199793,29	318062,18	Метод спутниковых геодезических измерений (определений)	$M_t = \sqrt{\frac{\Delta^2}{n}}$	—

КАРТА-ПЛАН ТЕРРИТОРИИ

Сведения об уточняемых земельных участках, необходимые для исправления реестровых ошибок в сведениях о местоположении их границ

2. Сведения о частях границ уточняемого земельного участка с кадастровым номером 05:44:000014:383

Обозначение части границ		Горизонтальное проложение (S), м	Описание прохождения части границ	Сведения о согласовании местоположения границ(согласовано/спорное)
от т.	до т.			
1	2	3	4	5
н165У	н162У	14,40	—	согласовано
н162У	н174У	28,25	—	согласовано
н174У	н175У	5,65	—	согласовано
н175У	н176У	9,03	—	согласовано
н176У	н177У	5,30	—	согласовано
н177У	н178У	10,22	—	согласовано
н178У	н168У	10,52	—	согласовано
н168У	н167У	7,60	—	согласовано
н167У	н166У	6,49	—	согласовано
н166У	н165У	41,10	—	согласовано

3. Характеристики уточняемого земельного участка с кадастровым номером 05:44:000014:383

№ п/п	Наименование характеристик земельного участка	Значение характеристики
1	2	3
1.	Сведения об адресе земельного участка	Республика Дагестан, г Буйнакск, ул Хизроева, уч 58 (уникальный номер в ГАР: fb424370-04bf-4db4-bcc8-b0638ab1e7fe)
1.1.	Сведения об ином месте нахождения земельного участка, не являющегося объектом адресации, в структурированном виде	—
1.2.	Дополнительные сведения о месте нахождения земельного участка	—
2.	Площадь земельного участка ± величина погрешности определения(вычисления) площади (**Р ± ΔР**), **м^2**	664±9
3.	Формула, примененная для вычисления предельной погрешности определения площади земельного участка, с подставленными значениями и итоговые (вычисленные) значения (**ΔР**), м2	$\Delta P = 3,5 \cdot M_t \cdot \sqrt{P_{док}} = 3,5 \cdot 0,10 \cdot \sqrt{672} = 9$
4.	Площадь земельного участка согласно сведениям Единого государственного реестра недвижимости (**Ркад**), **м^2**	672
5.	Оценка расхождения **Р** и **Ркад (Р – Ркад), м^2**	-8
6.	Предельный минимальный и максимальный размеры земельного участка (**Рмин и Рмакс), м^2**	—

КАРТА-ПЛАН ТЕРРИТОРИИ

Сведения об уточняемых земельных участках, необходимые для исправления реестровых ошибок в сведениях о местоположении их границ

1	2	3
7.	Кадастровый или иной государственный учетный номер (инвентарный) здания, сооружения, объекта незавершенного строительства, расположенного на земельном участке	—
8.	Вид (виды) разрешенного использования	Коммунальное обслуживание
8.1.	Дополнительные сведения об использовании земельного участка	—
9.	Сведения о земельных участках (землях общего пользования, территории общего пользования), посредством которых обеспечивается доступ	—
10.	Иные сведения	—

4. Пояснения к сведениям об уточняемом земельном участке с кадастровым номером 05:44:000014:383 :

1.	—

1. Сведения о характерных точках границ уточняемого земельного участка с кадастровым номером 05:44:000014:385

Система координат МСК-05 **Зона №** 1

Обозначение характерных точек границ	Координаты, м				Метод определения координат	Формулы, примененные для расчета средней квадратической погрешности определения координат характерных точек границ (M_t), с подставленными в такие формулы значениями и итоговые (вычисленные) значения M_t, м	Описание закрепления точки
	содержатся в Едином государственном реестре недвижимости		определены в результате выполнения комплексных кадастровых работ				
	X	Y	X	Y			
1	2	3	4	5	6	7	8
н59У	—	—	199925,39	317955,64	Метод спутниковых геодезических измерений (определений)	$M_t = \sqrt{\frac{\Delta^2}{n}}$	—
н60У	—	—	199926,40	317959,64	Метод спутниковых геодезических измерений (определений)	$M_t = \sqrt{\frac{\Delta^2}{n}}$	—
н61У	—	—	199927,69	317964,85	Метод спутниковых геодезических измерений	$M_t = \sqrt{\frac{\Delta^2}{n}}$	—

КАРТА-ПЛАН ТЕРРИТОРИИ

Сведения об уточняемых земельных участках, необходимые для исправления реестровых ошибок в сведениях о местоположении их границ

					(определений)		
н62У	—	—	199913,53	317968,13	Метод спутниковых геодезических измерений (определений)	$M_t = \sqrt{\frac{\Delta^2}{n}}$	—
н63У	—	—	199911,55	317958,46	Метод спутниковых геодезических измерений (определений)	$M_t = \sqrt{\frac{\Delta^2}{n}}$	—
173	199925,39	317955,64	—	—	Метод спутниковых геодезических измерений (определений)	$M_t = \sqrt{\frac{\Delta^2}{n}}$	—
174	199926,09	317959,26	—	—	Метод спутниковых геодезических измерений (определений)	$M_t = \sqrt{\frac{\Delta^2}{n}}$	—
175	199926,30	317959,21	—	—	Метод спутниковых геодезических измерений (определений)	$M_t = \sqrt{\frac{\Delta^2}{n}}$	—
176	199927,60	317965,24	—	—	Метод спутниковых геодезических измерений (определений)	$M_t = \sqrt{\frac{\Delta^2}{n}}$	—
177	199913,78	317967,74	—	—	Метод спутниковых геодезических измерений (определений)	$M_t = \sqrt{\frac{\Delta^2}{n}}$	—
178	199911,55	317958,46	—	—	Метод спутниковых геодезических измерений (определений)	$M_t = \sqrt{\frac{\Delta^2}{n}}$	—

КАРТА-ПЛАН ТЕРРИТОРИИ

Сведения об уточняемых земельных участках, необходимые для исправления реестровых ошибок в сведениях о местоположении их границ

н59У	—	—	199925,39	317955,64	Метод спутниковых геодезических измерений (определений)	$M_t = \sqrt{\frac{\Delta^2}{n}}$	—

2. Сведения о частях границ уточняемого земельного участка с кадастровым номером 05:44:000014:385

Обозначение части границ		Горизонтальное проложение (S), м	Описание прохождения части границ	Сведения о согласовании местоположения границ(согласовано/спорное)
от т.	до т.			
1	2	3	4	5
н59У	н60У	4,13	—	согласовано
н60У	н61У	5,37	—	согласовано
н61У	н62У	14,53	—	согласовано
н62У	н63У	9,87	—	согласовано
н63У	н59У	14,12	—	согласовано

3. Характеристики уточняемого земельного участка с кадастровым номером 05:44:000014:385

№ п/п	Наименование характеристик земельного участка	Значение характеристики
1	2	3
1.	Сведения об адресе земельного участка	Республика Дагестан, г.о. город Буйнакск, г Буйнакск, пер. Льва Толстого, д. 26 (уникальный номер в ГАР: fab58303-fb09-422e-aeb7-6fdb5dfe7941)
1.1.	Сведения об ином месте нахождения земельного участка, не являющегося объектом адресации, в структурированном виде	—
1.2.	Дополнительные сведения о месте нахождения земельного участка	—
2.	Площадь земельного участка ± величина погрешности определения(вычисления) площади (**Р ± ΔР**), **м^2**	139±4
3.	Формула, примененная для вычисления предельной погрешности определения площади земельного участка, с подставленными значениями и итоговые (вычисленные) значения (**ΔР**), м2	$\Delta P = 3{,}5 \cdot M_t \cdot \sqrt{P_{док}} = 3{,}5 \cdot 0{,}10 \cdot \sqrt{136} = 4$
4.	Площадь земельного участка согласно сведениям Единого государственного реестра недвижимости (**Ркад**), **м^2**	136
5.	Оценка расхождения **Р** и **Ркад (Р – Ркад), м^2**	3
6.	Предельный минимальный и максимальный размеры земельного участка (**Рмин и Рмакс), м^2**	—

КАРТА-ПЛАН ТЕРРИТОРИИ

Сведения об уточняемых земельных участках, необходимые для исправления реестровых ошибок в сведениях о местоположении их границ

1	2	3
7.	Кадастровый или иной государственный учетный номер (инвентарный) здания, сооружения, объекта незавершенного строительства, расположенного на земельном участке	—
8.	Вид (виды) разрешенного использования	Блокированная жилая застройка
8.1.	Дополнительные сведения об использовании земельного участка	—
9.	Сведения о земельных участках (землях общего пользования, территории общего пользования), посредством которых обеспечивается доступ	—
10.	Иные сведения	—

4. Пояснения к сведениям об уточняемом земельном участке с кадастровым номером 05:44:000014:385 :

1.	—

1. Сведения о характерных точках границ уточняемого земельного участка с кадастровым номером 05:44:000019:139

Система координат МСК-05 **Зона №** 1

Обозначение характерных точек границ	Координаты, м				Метод определения координат	Формулы, примененные для расчета средней квадратической погрешности определения координат характерных точек границ (M_t), с подставленными в такие формулы значениями и итоговые (вычисленные) значения M_t, м	Описание закрепления точки
	содержатся в Едином государственном реестре недвижимости		определены в результате выполнения комплексных кадастровых работ				
	X	Y	X	Y			
1	2	3	4	5	6	7	8
н101У	—	—	199995,61	317868,84	Метод спутниковых геодезических измерений (определений)	$M_t = \sqrt{\frac{\Delta^2}{n}}$	—
н104У	—	—	200002,62	317898,51	Метод спутниковых геодезических измерений (определений)	$M_t = \sqrt{\frac{\Delta^2}{n}}$	—
н105У	—	—	199988,02	317902,52	Метод спутниковых геодезических измерений	$M_t = \sqrt{\frac{\Delta^2}{n}}$	—

КАРТА-ПЛАН ТЕРРИТОРИИ

Сведения об уточняемых земельных участках, необходимые для исправления реестровых ошибок в сведениях о местоположении их границ

					(определений)		
н102У	—	—	199980,71	317872,23	Метод спутниковых геодезических измерений (определений)	$M_t = \sqrt{\frac{\Delta^2}{n}}$	—
148	199997,14	317868,16	—	—	Метод спутниковых геодезических измерений (определений)	$M_t = \sqrt{\frac{\Delta^2}{n}}$	—
203	200004,40	317898,12	—	—	Метод спутниковых геодезических измерений (определений)	$M_t = \sqrt{\frac{\Delta^2}{n}}$	—
186	199990,18	317901,40	—	—	Метод спутниковых геодезических измерений (определений)	$M_t = \sqrt{\frac{\Delta^2}{n}}$	—
149	199982,85	317871,61	—	—	Метод спутниковых геодезических измерений (определений)	$M_t = \sqrt{\frac{\Delta^2}{n}}$	—
н101У	—	—	199995,61	317868,84	Метод спутниковых геодезических измерений (определений)	$M_t = \sqrt{\frac{\Delta^2}{n}}$	—

2. Сведения о частях границ уточняемого земельного участка с кадастровым номером 05:44:000019:139

Обозначение части границ		Горизонтальное проложение (S), м	Описание прохождения части границ	Сведения о согласовании местоположения границ(согласовано/спорное)
от т.	до т.			
1	2	3	4	5
н101У	н104У	30,49	—	согласовано
н104У	н105У	15,14	—	согласовано
н105У	н102У	31,16	—	согласовано
н102У	н101У	15,28	—	согласовано

Лист №

КАРТА-ПЛАН ТЕРРИТОРИИ

Сведения об уточняемых земельных участках, необходимые для исправления реестровых ошибок в сведениях о местоположении их границ

3. Характеристики уточняемого земельного участка с кадастровым номером 05:44:000019:139

№ п/п	Наименование характеристик земельного участка	Значение характеристики
1	2	3
1.	Сведения об адресе земельного участка	—
1.1.	Сведения об ином месте нахождения земельного участка, не являющегося объектом адресации, в структурированном виде	Республика Дагестан, г Буйнакск, ул Л.Толстого, д 52
1.2.	Дополнительные сведения о месте нахождения земельного участка	—
2.	Площадь земельного участка ± величина погрешности определения(вычисления) площади (**Р ± ΔР**), **м²**	469±7
3.	Формула, примененная для вычисления предельной погрешности определения площади земельного участка, с подставленными значениями и итоговые (вычисленные) значения (**ΔР**), м2	$\Delta P = 3,5 \cdot M_t \cdot \sqrt{P_{док}} = 3,5 \cdot 0,10 \cdot \sqrt{450} = 7$
4.	Площадь земельного участка согласно сведениям Единого государственного реестра недвижимости (**Ркад**), **м²**	450
5.	Оценка расхождения **Р** и **Ркад (Р – Ркад), м²**	19
6.	Предельный минимальный и максимальный размеры земельного участка (**Рмин и Рмакс), м²**	—
7.	Кадастровый или иной государственный учетный номер (инвентарный) здания, сооружения, объекта незавершенного строительства, расположенного на земельном участке	—
8.	Вид (виды) разрешенного использования	Под жилую застройку индувидуальную
8.1.	Дополнительные сведения об использовании земельного участка	—
9.	Сведения о земельных участках (землях общего пользования, территории общего пользования), посредством которых обеспечивается доступ	—
10.	Иные сведения	—

4. Пояснения к сведениям об уточняемом земельном участке с кадастровым номером 05:44:000019:139 :

1.	—

Лист №

КАРТА-ПЛАН ТЕРРИТОРИИ

Сведения о зданиях, сооружениях, объектах незавершенного строительства, необходимые для исправления реестровых ошибок в сведениях об описании их местоположения

1. Сведения о характерных точках контура здание **с кадастровым номером 05:44:000014:214**

вид объекта недвижимости (здание, сооружение, объект незавершенного строительства)

Система координат МСК-05 **Зона № 1**

Обозначение характерных точек контура	Содержатся в Едином государственном реестре недвижимости			Определены в ходе выполнения комплексных кадастровых работ			Метод определения координат	Формулы, примененные для расчета средней квадратической погрешности определения координат характерных точек границ (M_t), с подставленными в такие формулы значениями и итоговые (вычисленные) значения M_t, м
	Координаты, м		Радиус, м	Координаты, м		Радиус, м		
	X	Y	R	X	Y	R		
1	2	3	4	5	6	7	8	9
н47О	—	—	—	199776,45	317925,37	—	Метод спутниковых геодезических измерений (определений)	$M_t = \sqrt{\frac{\Delta^2}{n}}$
н48О	—	—	—	199779,91	317938,14	—	Метод спутниковых геодезических измерений (определений)	$M_t = \sqrt{\frac{\Delta^2}{n}}$
н49О	—	—	—	199775,84	317939,49	—	Метод спутниковых геодезических измерений (определений)	$M_t = \sqrt{\frac{\Delta^2}{n}}$
н50О	—	—	—	199774,34	317934,30	—	Метод спутниковых геодезических измерений (определений)	$M_t = \sqrt{\frac{\Delta^2}{n}}$
н51О	—	—	—	199765,08	317936,91	—	Метод спутниковых геодезических измерений (определений)	$M_t = \sqrt{\frac{\Delta^2}{n}}$
н52О	—	—	—	199762,94	317929,22	—	Метод спутниковых геодезических измерений	$M_t = \sqrt{\frac{\Delta^2}{n}}$

КАРТА-ПЛАН ТЕРРИТОРИИ

Сведения о зданиях, сооружениях, объектах незавершенного строительства, необходимые для исправления реестровых ошибок в сведениях об описании их местоположения

							(определений)	
11	199777,67	317925,90	—	—	—	—	Метод спутниковых геодезических измерений (определений)	$M_t = \sqrt{\frac{\Delta^2}{n}}$
12	199780,76	317938,77	—	—	—	—	Метод спутниковых геодезических измерений (определений)	$M_t = \sqrt{\frac{\Delta^2}{n}}$
13	199775,67	317940,19	—	—	—	—	Метод спутниковых геодезических измерений (определений)	$M_t = \sqrt{\frac{\Delta^2}{n}}$
14	199774,32	317934,96	—	—	—	—	Метод спутниковых геодезических измерений (определений)	$M_t = \sqrt{\frac{\Delta^2}{n}}$
15	199764,99	317937,30	—	—	—	—	Метод спутниковых геодезических измерений (определений)	$M_t = \sqrt{\frac{\Delta^2}{n}}$
16	199763,07	317929,55	—	—	—	—	Метод спутниковых геодезических измерений (определений)	$M_t = \sqrt{\frac{\Delta^2}{n}}$
н47О	—	—	—	199776,45	317925,37	—	Метод спутниковых геодезических измерений (определений)	$M_t = \sqrt{\frac{\Delta^2}{n}}$

2. Иные сведения об объекте недвижимости с кадастровым номером 05:44:000014:214

1. —

КАРТА-ПЛАН ТЕРРИТОРИИ

Сведения о зданиях, сооружениях, объектах незавершенного строительства, необходимые для исправления реестровых ошибок в сведениях об описании их местоположения

3. Пояснения к сведениям об объекте недвижимости с кадастровым номером 05:44:000014:214

1. —

1. Сведения о характерных точках контура здание **с кадастровым номером 05:44:000014:215**

вид объекта недвижимости (здание, сооружение, объект незавершенного строительства)

Система координат МСК-05 **Зона № 1**

Обозначение характерных точек контура	Содержатся в Едином государственном реестре недвижимости			Определены в ходе выполнения комплексных кадастровых работ			Метод определения координат	Формулы, примененные для расчета средней квадратической погрешности определения координат характерных точек границ (M_t), с подставленными в такие формулы значениями и итоговые (вычисленные) значения M_t, м
	Координаты, м		Радиус, м	Координаты, м		Радиус, м		
	X	Y	R	X	Y	R		
1	2	3	4	5	6	7	8	9
н53О	—	—	—	199781,81	317944,77	—	Метод спутниковых геодезических измерений (определений)	$M_t = \sqrt{\frac{\Delta^2}{n}}$
н54О	—	—	—	199784,27	317954,33	—	Метод спутниковых геодезических измерений (определений)	$M_t = \sqrt{\frac{\Delta^2}{n}}$
н55О	—	—	—	199771,64	317957,65	—	Метод спутниковых геодезических измерений (определений)	$M_t = \sqrt{\frac{\Delta^2}{n}}$
н56О	—	—	—	199768,99	317948,35	—	Метод спутниковых геодезических измерений (определений)	$M_t = \sqrt{\frac{\Delta^2}{n}}$
1	199782,00	317944,63	—	—	—	—	Метод спутниковых геодезических	$M_t = \sqrt{\frac{\Delta^2}{n}}$

КАРТА-ПЛАН ТЕРРИТОРИИ

Сведения о зданиях, сооружениях, объектах незавершенного строительства, необходимые для исправления реестровых ошибок в сведениях об описании их местоположения

							измерений (определений)	
2	199784,70	317955,06	—	—	—	—	Метод спутниковых геодезических измерений (определений)	$M_t = \sqrt{\frac{\Delta^2}{n}}$
3	199773,08	317957,95	—	—	—	—	Метод спутниковых геодезических измерений (определений)	$M_t = \sqrt{\frac{\Delta^2}{n}}$
4	199770,53	317947,70	—	—	—	—	Метод спутниковых геодезических измерений (определений)	$M_t = \sqrt{\frac{\Delta^2}{n}}$
н53О	—	—	—	199781,81	317944,77	—	Метод спутниковых геодезических измерений (определений)	$M_t = \sqrt{\frac{\Delta^2}{n}}$

2. Иные сведения об объекте недвижимости с кадастровым номером 05:44:000014:215

1. —

3. Пояснения к сведениям об объекте недвижимости с кадастровым номером 05:44:000014:215

1. —

1. Сведения о характерных точках контура **здание** **с кадастровым номером 05:44:000014:220**

вид объекта недвижимости (здание, сооружение, объект незавершенного строительства)

Система координат МСК-05 **Зона № 1**

КАРТА-ПЛАН ТЕРРИТОРИИ

Сведения о зданиях, сооружениях, объектах незавершенного строительства, необходимые для исправления реестровых ошибок в сведениях об описании их местоположения

Обозначение характерных точек контура	Содержатся в Едином государственном реестре недвижимости			Определены в ходе выполнения комплексных кадастровых работ			Метод определения координат	Формулы, примененные для расчета средней квадратической погрешности определения координат характерных точек границ (M_t), с подставленными в такие формулы значениями и итоговые (вычисленные) значения M_t, м
	Координаты, м		Радиус, м	Координаты, м		Радиус, м		
	X	Y	R	X	Y	R		
1	2	3	4	5	6	7	8	9
н11О	—	—	—	199965,20	317922,46	—	Метод спутниковых геодезических измерений (определений)	$M_t = \sqrt{\frac{\Delta^2}{n}}$
н12О	—	—	—	199967,48	317931,43	—	Метод спутниковых геодезических измерений (определений)	$M_t = \sqrt{\frac{\Delta^2}{n}}$
н13О	—	—	—	199958,68	317933,37	—	Метод спутниковых геодезических измерений (определений)	$M_t = \sqrt{\frac{\Delta^2}{n}}$
н14О	—	—	—	199957,11	317927,89	—	Метод спутниковых геодезических измерений (определений)	$M_t = \sqrt{\frac{\Delta^2}{n}}$
н15О	—	—	—	199951,61	317929,41	—	Метод спутниковых геодезических измерений (определений)	$M_t = \sqrt{\frac{\Delta^2}{n}}$
н16О	—	—	—	199950,80	317925,99	—	Метод спутниковых геодезических измерений (определений)	$M_t = \sqrt{\frac{\Delta^2}{n}}$
5	199967,02	317922,12	—	—	—	—	Метод спутниковых геодезических измерений	$M_t = \sqrt{\frac{\Delta^2}{n}}$

КАРТА-ПЛАН ТЕРРИТОРИИ

Сведения о зданиях, сооружениях, объектах незавершенного строительства, необходимые для исправления реестровых ошибок в сведениях об описании их местоположения

							(определений)	
6	199968,99	317931,55	—	—	—	—	Метод спутниковых геодезических измерений (определений)	$M_t = \sqrt{\frac{\Delta^2}{n}}$
7	199959,12	317933,62	—	—	—	—	Метод спутниковых геодезических измерений (определений)	$M_t = \sqrt{\frac{\Delta^2}{n}}$
8	199957,94	317928,04	—	—	—	—	Метод спутниковых геодезических измерений (определений)	$M_t = \sqrt{\frac{\Delta^2}{n}}$
9	199953,32	317929,08	—	—	—	—	Метод спутниковых геодезических измерений (определений)	$M_t = \sqrt{\frac{\Delta^2}{n}}$
10	199952,53	317925,24	—	—	—	—	Метод спутниковых геодезических измерений (определений)	$M_t = \sqrt{\frac{\Delta^2}{n}}$
н11О	—	—	—	199965,20	317922,46	—	Метод спутниковых геодезических измерений (определений)	$M_t = \sqrt{\frac{\Delta^2}{n}}$

2. Иные сведения об объекте недвижимости с кадастровым номером 05:44:000014:220

1. —

3. Пояснения к сведениям об объекте недвижимости с кадастровым номером 05:44:000014:220

1. —

Лист №

КАРТА-ПЛАН ТЕРРИТОРИИ

Сведения о зданиях, сооружениях, объектах незавершенного строительства, необходимые для исправления реестровых ошибок в сведениях об описании их местоположения

1. Сведения о характерных точках контура здание **с кадастровым номером 05:44:000014:225**

вид объекта недвижимости (здание, сооружение, объект незавершенного строительства)

Система координат МСК-05 **Зона № 1**

Обозначение характерных точек контура	Содержатся в Едином государственном реестре недвижимости			Определены в ходе выполнения комплексных кадастровых работ			Метод определения координат	Формулы, примененные для расчета средней квадратической погрешности определения координат характерных точек границ (M_t), с подставленными в такие формулы значениями и итоговые (вычисленные) значения M_t, м
	Координаты, м		Радиус, м	Координаты, м		Радиус, м		
	X	Y	R	X	Y	R		
1	2	3	4	5	6	7	8	9
н33О	—	—	—	199830,66	317958,21	—	Метод спутниковых геодезических измерений (определений)	$M_t = \sqrt{\frac{\Delta^2}{n}}$
н34О	—	—	—	199833,26	317967,88	—	Метод спутниковых геодезических измерений (определений)	$M_t = \sqrt{\frac{\Delta^2}{n}}$
н35О	—	—	—	199824,44	317970,37	—	Метод спутниковых геодезических измерений (определений)	$M_t = \sqrt{\frac{\Delta^2}{n}}$
н36О	—	—	—	199823,90	317968,26	—	Метод спутниковых геодезических измерений (определений)	$M_t = \sqrt{\frac{\Delta^2}{n}}$
н37О	—	—	—	199818,22	317969,76	—	Метод спутниковых геодезических измерений (определений)	$M_t = \sqrt{\frac{\Delta^2}{n}}$
н38О	—	—	—	199816,27	317961,96	—	Метод спутниковых геодезических измерений	$M_t = \sqrt{\frac{\Delta^2}{n}}$

КАРТА-ПЛАН ТЕРРИТОРИИ

Сведения о зданиях, сооружениях, объектах незавершенного строительства, необходимые для исправления реестровых ошибок в сведениях об описании их местоположения

							(определений)	
27	199831,16	317958,48	—	—	—	—	Метод спутниковых геодезических измерений (определений)	$M_t = \sqrt{\frac{\Delta^2}{n}}$
28	199834,13	317968,22	—	—	—	—	Метод спутниковых геодезических измерений (определений)	$M_t = \sqrt{\frac{\Delta^2}{n}}$
29	199825,28	317970,66	—	—	—	—	Метод спутниковых геодезических измерений (определений)	$M_t = \sqrt{\frac{\Delta^2}{n}}$
30	199824,61	317968,59	—	—	—	—	Метод спутниковых геодезических измерений (определений)	$M_t = \sqrt{\frac{\Delta^2}{n}}$
31	199819,04	317970,45	—	—	—	—	Метод спутниковых геодезических измерений (определений)	$M_t = \sqrt{\frac{\Delta^2}{n}}$
32	199816,59	317962,79	—	—	—	—	Метод спутниковых геодезических измерений (определений)	$M_t = \sqrt{\frac{\Delta^2}{n}}$
н33О	—	—	—	199830,66	317958,21	—	Метод спутниковых геодезических измерений (определений)	$M_t = \sqrt{\frac{\Delta^2}{n}}$

2. Иные сведения об объекте недвижимости с кадастровым номером 05:44:000014:225

1. —

КАРТА-ПЛАН ТЕРРИТОРИИ

Сведения о зданиях, сооружениях, объектах незавершенного строительства, необходимые для исправления реестровых ошибок в сведениях об описании их местоположения

3. Пояснения к сведениям об объекте недвижимости с кадастровым номером 05:44:000014:225

1. —

1. Сведения о характерных точках контура здание **с кадастровым номером 05:44:000014:228**

вид объекта недвижимости (здание, сооружение, объект незавершенного строительства)

Система координат МСК-05 **Зона № 1**

Обозначение характерных точек контура	Содержатся в Едином государственном реестре недвижимости			Определены в ходе выполнения комплексных кадастровых работ			Метод определения координат	Формулы, примененные для расчета средней квадратической погрешности определения координат характерных точек границ (M_t), с подставленными в такие формулы значениями и итоговые (вычисленные) значения M_t, м
	Координаты, м		Радиус, м	Координаты, м		Радиус, м		
	X	Y	R	X	Y	R		
1	2	3	4	5	6	7	8	9
н23О	—	—	—	199858,54	318013,97	—	Метод спутниковых геодезических измерений (определений)	$M_t = \sqrt{\frac{\Delta^2}{n}}$
н24О	—	—	—	199861,74	318027,25	—	Метод спутниковых геодезических измерений (определений)	$M_t = \sqrt{\frac{\Delta^2}{n}}$
н25О	—	—	—	199848,34	318030,49	—	Метод спутниковых геодезических измерений (определений)	$M_t = \sqrt{\frac{\Delta^2}{n}}$
н26О	—	—	—	199847,37	318026,42	—	Метод спутниковых геодезических измерений (определений)	$M_t = \sqrt{\frac{\Delta^2}{n}}$
н27О	—	—	—	199844,65	318027,10	—	Метод спутниковых геодезических	$M_t = \sqrt{\frac{\Delta^2}{n}}$

КАРТА-ПЛАН ТЕРРИТОРИИ

Сведения о зданиях, сооружениях, объектах незавершенного строительства, необходимые для исправления реестровых ошибок в сведениях об описании их местоположения

							измерений (определений)	
н28О	—	—	—	199843,55	318026,18	—	Метод спутниковых геодезических измерений (определений)	$M_t = \sqrt{\frac{\Delta^2}{n}}$
н29О	—	—	—	199842,85	318023,23	—	Метод спутниковых геодезических измерений (определений)	$M_t = \sqrt{\frac{\Delta^2}{n}}$
н30О	—	—	—	199843,40	318021,91	—	Метод спутниковых геодезических измерений (определений)	$M_t = \sqrt{\frac{\Delta^2}{n}}$
н31О	—	—	—	199846,13	318021,28	—	Метод спутниковых геодезических измерений (определений)	$M_t = \sqrt{\frac{\Delta^2}{n}}$
н32О	—	—	—	199845,15	318017,22	—	Метод спутниковых геодезических измерений (определений)	$M_t = \sqrt{\frac{\Delta^2}{n}}$
17	199858,81	318013,29	—	—	—	—	Метод спутниковых геодезических измерений (определений)	$M_t = \sqrt{\frac{\Delta^2}{n}}$
18	199862,01	318026,57	—	—	—	—	Метод спутниковых геодезических измерений (определений)	$M_t = \sqrt{\frac{\Delta^2}{n}}$
19	199848,61	318029,81	—	—	—	—	Метод спутниковых геодезических измерений (определений)	$M_t = \sqrt{\frac{\Delta^2}{n}}$

КАРТА-ПЛАН ТЕРРИТОРИИ

Сведения о зданиях, сооружениях, объектах незавершенного строительства, необходимые для исправления реестровых ошибок в сведениях об описании их местоположения

20	199847,64	318025,74	—	—	—	—	Метод спутниковых геодезических измерений (определений)	$M_t = \sqrt{\frac{\Delta^2}{n}}$
21	199844,92	318026,42	—	—	—	—	Метод спутниковых геодезических измерений (определений)	$M_t = \sqrt{\frac{\Delta^2}{n}}$
22	199843,82	318025,50	—	—	—	—	Метод спутниковых геодезических измерений (определений)	$M_t = \sqrt{\frac{\Delta^2}{n}}$
23	199843,12	318022,55	—	—	—	—	Метод спутниковых геодезических измерений (определений)	$M_t = \sqrt{\frac{\Delta^2}{n}}$
24	199843,67	318021,23	—	—	—	—	Метод спутниковых геодезических измерений (определений)	$M_t = \sqrt{\frac{\Delta^2}{n}}$
25	199846,40	318020,60	—	—	—	—	Метод спутниковых геодезических измерений (определений)	$M_t = \sqrt{\frac{\Delta^2}{n}}$
26	199845,42	318016,54	—	—	—	—	Метод спутниковых геодезических измерений (определений)	$M_t = \sqrt{\frac{\Delta^2}{n}}$
н23О	—	—	—	199858,54	318013,97	—	Метод спутниковых геодезических измерений (определений)	$M_t = \sqrt{\frac{\Delta^2}{n}}$

КАРТА-ПЛАН ТЕРРИТОРИИ

Сведения о зданиях, сооружениях, объектах незавершенного строительства, необходимые для исправления реестровых ошибок в сведениях об описании их местоположения

2. Иные сведения об объекте недвижимости с кадастровым номером 05:44:000014:228

1. —

3. Пояснения к сведениям об объекте недвижимости с кадастровым номером 05:44:000014:228

1. —

1. Сведения о характерных точках контура здание **с кадастровым номером 05:44:000014:229**

вид объекта недвижимости (здание, сооружение, объект незавершенного строительства)

Система координат МСК-05 **Зона № 1**

Обозначение характерных точек контура	Содержатся в Едином государственном реестре недвижимости			Определены в ходе выполнения комплексных кадастровых работ			Метод определения координат	Формулы, примененные для расчета средней квадратической погрешности определения координат характерных точек границ (M_t), с подставленными в такие формулы значениями и итоговые (вычисленные) значения M_t, м
	Координаты, м		Радиус, м	Координаты, м		Радиус, м		
	X	Y	R	X	Y	R		
1	2	3	4	5	6	7	8	9
н17О	—	—	—	200002,81	317993,49	—	Метод спутниковых геодезических измерений (определений)	$M_t = \sqrt{\frac{\Delta^2}{n}}$
н18О	—	—	—	200005,24	318002,71	—	Метод спутниковых геодезических измерений (определений)	$M_t = \sqrt{\frac{\Delta^2}{n}}$
н19О	—	—	—	200004,58	318002,92	—	Метод спутниковых геодезических измерений (определений)	$M_t = \sqrt{\frac{\Delta^2}{n}}$
н20О	—	—	—	200005,33	318005,74	—	Метод спутниковых геодезических измерений	$M_t = \sqrt{\frac{\Delta^2}{n}}$

КАРТА-ПЛАН ТЕРРИТОРИИ

Сведения о зданиях, сооружениях, объектах незавершенного строительства, необходимые для исправления реестровых ошибок в сведениях об описании их местоположения

							(определений)	
н21О	—	—	—	199989,23	318010,10	—	Метод спутниковых геодезических измерений (определений)	$M_t = \sqrt{\frac{\Delta^2}{n}}$
н22О	—	—	—	199985,95	317998,11	—	Метод спутниковых геодезических измерений (определений)	$M_t = \sqrt{\frac{\Delta^2}{n}}$
33	200002,85	317992,89	—	—	—	—	Метод спутниковых геодезических измерений (определений)	$M_t = \sqrt{\frac{\Delta^2}{n}}$
34	200005,71	318002,08	—	—	—	—	Метод спутниковых геодезических измерений (определений)	$M_t = \sqrt{\frac{\Delta^2}{n}}$
35	200004,33	318002,46	—	—	—	—	Метод спутниковых геодезических измерений (определений)	$M_t = \sqrt{\frac{\Delta^2}{n}}$
36	200005,29	318005,48	—	—	—	—	Метод спутниковых геодезических измерений (определений)	$M_t = \sqrt{\frac{\Delta^2}{n}}$
37	199989,06	318010,18	—	—	—	—	Метод спутниковых геодезических измерений (определений)	$M_t = \sqrt{\frac{\Delta^2}{n}}$
38	199985,30	317998,06	—	—	—	—	Метод спутниковых геодезических измерений (определений)	$M_t = \sqrt{\frac{\Delta^2}{n}}$

КАРТА-ПЛАН ТЕРРИТОРИИ

Сведения о зданиях, сооружениях, объектах незавершенного строительства, необходимые для исправления реестровых ошибок в сведениях об описании их местоположения

н17О	—	—	—	200002,81	317993,49	—	Метод спутниковых геодезических измерений (определений)	$M_t = \sqrt{\frac{\Delta^2}{n}}$

2. Иные сведения об объекте недвижимости с кадастровым номером 05:44:000014:229

1. —

3. Пояснения к сведениям об объекте недвижимости с кадастровым номером 05:44:000014:229

1. —

1. Сведения о характерных точках контура здание **с кадастровым номером 05:44:000014:230**

вид объекта недвижимости (здание, сооружение, объект незавершенного строительства)

Система координат МСК-05 **Зона № 1**

Обозначение характерных точек контура	Содержатся в Едином государственном реестре недвижимости			Определены в ходе выполнения комплексных кадастровых работ			Метод определения координат	Формулы, примененные для расчета средней квадратической погрешности определения координат характерных точек границ (M_t), с подставленными в такие формулы значениями и итоговые (вычисленные) значения M_t, м
	Координаты, м		Радиус, м	Координаты, м		Радиус, м		
	X	Y	R	X	Y	R		
1	2	3	4	5	6	7	8	9
н1О	—	—	—	199985,25	317933,47	—	Метод спутниковых геодезических измерений (определений)	$M_t = \sqrt{\frac{\Delta^2}{n}}$
н2О	—	—	—	199987,83	317943,00	—	Метод спутниковых геодезических измерений (определений)	$M_t = \sqrt{\frac{\Delta^2}{n}}$
н3О	—	—	—	199981,22	317944,89	—	Метод спутниковых геодезических измерений	$M_t = \sqrt{\frac{\Delta^2}{n}}$

КАРТА-ПЛАН ТЕРРИТОРИИ

Сведения о зданиях, сооружениях, объектах незавершенного строительства, необходимые для исправления реестровых ошибок в сведениях об описании их местоположения

							(определений)	
н4О	—	—	—	199978,85	317935,06	—	Метод спутниковых геодезических измерений (определений)	$M_t = \sqrt{\frac{\Delta^2}{n}}$
39	199987,17	317933,90	—	—	—	—	Метод спутниковых геодезических измерений (определений)	$M_t = \sqrt{\frac{\Delta^2}{n}}$
40	199989,75	317943,43	—	—	—	—	Метод спутниковых геодезических измерений (определений)	$M_t = \sqrt{\frac{\Delta^2}{n}}$
41	199982,97	317945,31	—	—	—	—	Метод спутниковых геодезических измерений (определений)	$M_t = \sqrt{\frac{\Delta^2}{n}}$
42	199980,39	317935,86	—	—	—	—	Метод спутниковых геодезических измерений (определений)	$M_t = \sqrt{\frac{\Delta^2}{n}}$
н1О	—	—	—	199985,25	317933,47	—	Метод спутниковых геодезических измерений (определений)	$M_t = \sqrt{\frac{\Delta^2}{n}}$

2. Иные сведения об объекте недвижимости с кадастровым номером 05:44:000014:230

1. —

3. Пояснения к сведениям об объекте недвижимости с кадастровым номером 05:44:000014:230

1. —

КАРТА-ПЛАН ТЕРРИТОРИИ

Сведения о зданиях, сооружениях, объектах незавершенного строительства, необходимые для исправления реестровых ошибок в сведениях об описании их местоположения

1. Сведения о характерных точках контура здание **с кадастровым номером 05:44:000014:232**

вид объекта недвижимости (здание, сооружение, объект незавершенного строительства)

Система координат МСК-05 **Зона № 1**

Обозначение характерных точек контура	Содержатся в Едином государственном реестре недвижимости			Определены в ходе выполнения комплексных кадастровых работ			Метод определения координат	Формулы, примененные для расчета средней квадратической погрешности определения координат характерных точек границ (M_t), с подставленными в такие формулы значениями и итоговые (вычисленные) значения M_t, м
	Координаты, м		Радиус, м	Координаты, м		Радиус, м		
	X	Y	R	X	Y	R		
1	2	3	4	5	6	7	8	9
н5О	—	—	—	199978,01	317934,85	—	Метод спутниковых геодезических измерений (определений)	$M_t = \sqrt{\frac{\Delta^2}{n}}$
н6О	—	—	—	199978,93	317938,55	—	Метод спутниковых геодезических измерений (определений)	$M_t = \sqrt{\frac{\Delta^2}{n}}$
н7О	—	—	—	199977,31	317938,94	—	Метод спутниковых геодезических измерений (определений)	$M_t = \sqrt{\frac{\Delta^2}{n}}$
н8О	—	—	—	199979,37	317947,26	—	Метод спутниковых геодезических измерений (определений)	$M_t = \sqrt{\frac{\Delta^2}{n}}$
н9О	—	—	—	199972,11	317948,79	—	Метод спутниковых геодезических измерений (определений)	$M_t = \sqrt{\frac{\Delta^2}{n}}$
н10О	—	—	—	199969,11	317936,97	—	Метод спутниковых геодезических измерений	$M_t = \sqrt{\frac{\Delta^2}{n}}$

КАРТА-ПЛАН ТЕРРИТОРИИ

Сведения о зданиях, сооружениях, объектах незавершенного строительства, необходимые для исправления реестровых ошибок в сведениях об описании их местоположения

							(определений)	
43	199980,13	317939,00	—	—	—	—	Метод спутниковых геодезических измерений (определений)	$M_t = \sqrt{\frac{\Delta^2}{n}}$
44	199978,53	317939,47	—	—	—	—	Метод спутниковых геодезических измерений (определений)	$M_t = \sqrt{\frac{\Delta^2}{n}}$
45	199980,97	317947,68	—	—	—	—	Метод спутниковых геодезических измерений (определений)	$M_t = \sqrt{\frac{\Delta^2}{n}}$
46	199973,64	317949,59	—	—	—	—	Метод спутниковых геодезических измерений (определений)	$M_t = \sqrt{\frac{\Delta^2}{n}}$
47	199970,53	317937,79	—	—	—	—	Метод спутниковых геодезических измерений (определений)	$M_t = \sqrt{\frac{\Delta^2}{n}}$
48	199979,04	317935,35	—	—	—	—	Метод спутниковых геодезических измерений (определений)	$M_t = \sqrt{\frac{\Delta^2}{n}}$
н5О	—	—	—	199978,01	317934,85	—	Метод спутниковых геодезических измерений (определений)	$M_t = \sqrt{\frac{\Delta^2}{n}}$

2. Иные сведения об объекте недвижимости с кадастровым номером 05:44:000014:232

1. —

КАРТА-ПЛАН ТЕРРИТОРИИ

Сведения о зданиях, сооружениях, объектах незавершенного строительства, необходимые для исправления реестровых ошибок в сведениях об описании их местоположения

3. Пояснения к сведениям об объекте недвижимости с кадастровым номером 05:44:000014:232

1. —

1. Сведения о характерных точках контура здание **с кадастровым номером 05:44:000014:361**

вид объекта недвижимости (здание, сооружение, объект незавершенного строительства)

Система координат МСК-05 **Зона № 1**

Обозначение характерных точек контура	Содержатся в Едином государственном реестре недвижимости			Определены в ходе выполнения комплексных кадастровых работ			Метод определения координат	Формулы, примененные для расчета средней квадратической погрешности определения координат характерных точек границ (M_t), с подставленными в такие формулы значениями и итоговые (вычисленные) значения M_t, м
	Координаты, м		Радиус, м	Координаты, м		Радиус, м		
	X	Y	R	X	Y	R		
1	2	3	4	5	6	7	8	9
н39О	—	—	—	199904,96	317939,64	—	Метод спутниковых геодезических измерений (определений)	$M_t = \sqrt{\frac{\Delta^2}{n}}$
н40О	—	—	—	199906,98	317946,99	—	Метод спутниковых геодезических измерений (определений)	$M_t = \sqrt{\frac{\Delta^2}{n}}$
н41О	—	—	—	199888,94	317952,07	—	Метод спутниковых геодезических измерений (определений)	$M_t = \sqrt{\frac{\Delta^2}{n}}$
н42О	—	—	—	199886,58	317943,68	—	Метод спутниковых геодезических измерений (определений)	$M_t = \sqrt{\frac{\Delta^2}{n}}$
н43О	—	—	—	199892,63	317941,97	—	Метод спутниковых геодезических	$M_t = \sqrt{\frac{\Delta^2}{n}}$

КАРТА-ПЛАН ТЕРРИТОРИИ

Сведения о зданиях, сооружениях, объектах незавершенного строительства, необходимые для исправления реестровых ошибок в сведениях об описании их местоположения

							измерений (определений)	
н44О	—	—	—	199893,68	317945,70	—	Метод спутниковых геодезических измерений (определений)	$M_t = \sqrt{\frac{\Delta^2}{n}}$
н45О	—	—	—	199900,31	317943,82	—	Метод спутниковых геодезических измерений (определений)	$M_t = \sqrt{\frac{\Delta^2}{n}}$
н46О	—	—	—	199899,61	317941,14	—	Метод спутниковых геодезических измерений (определений)	$M_t = \sqrt{\frac{\Delta^2}{n}}$
49	199906,68	317939,17	—	—	—	—	Метод спутниковых геодезических измерений (определений)	$M_t = \sqrt{\frac{\Delta^2}{n}}$
50	199908,70	317946,52	—	—	—	—	Метод спутниковых геодезических измерений (определений)	$M_t = \sqrt{\frac{\Delta^2}{n}}$
51	199890,66	317951,60	—	—	—	—	Метод спутниковых геодезических измерений (определений)	$M_t = \sqrt{\frac{\Delta^2}{n}}$
52	199888,30	317943,21	—	—	—	—	Метод спутниковых геодезических измерений (определений)	$M_t = \sqrt{\frac{\Delta^2}{n}}$
53	199894,35	317941,50	—	—	—	—	Метод спутниковых геодезических измерений (определений)	$M_t = \sqrt{\frac{\Delta^2}{n}}$

КАРТА-ПЛАН ТЕРРИТОРИИ

Сведения о зданиях, сооружениях, объектах незавершенного строительства, необходимые для исправления реестровых ошибок в сведениях об описании их местоположения

54	199895,40	317945,23	—	—	—	—	Метод спутниковых геодезических измерений (определений)	$M_t = \sqrt{\frac{\Delta^2}{n}}$
55	199902,03	317943,35	—	—	—	—	Метод спутниковых геодезических измерений (определений)	$M_t = \sqrt{\frac{\Delta^2}{n}}$
56	199901,33	317940,67	—	—	—	—	Метод спутниковых геодезических измерений (определений)	$M_t = \sqrt{\frac{\Delta^2}{n}}$
н39О	—	—	—	199904,96	317939,64	—	Метод спутниковых геодезических измерений (определений)	$M_t = \sqrt{\frac{\Delta^2}{n}}$

2. Иные сведения об объекте недвижимости с кадастровым номером 05:44:000014:361

1. —

3. Пояснения к сведениям об объекте недвижимости с кадастровым номером 05:44:000014:361

1. —

Лист №

КАРТА-ПЛАН ТЕРРИТОРИИ

Схема границ земельных участков

Основной лист

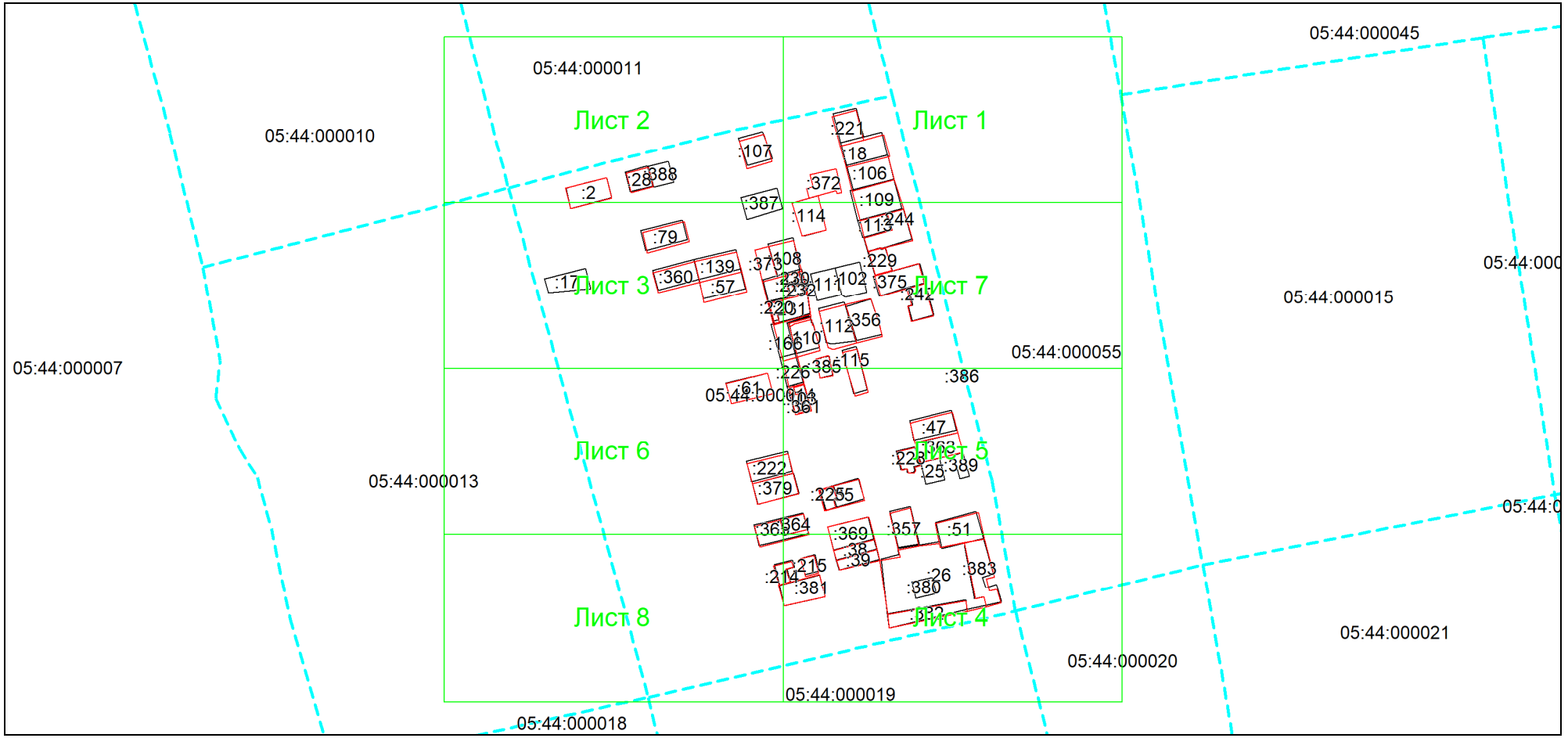

Масштаб 1: 4244

Условные обозначения:

– область выносного листа,

23 – номер выносного листа.

Остальные обозначения приведены на отдельной странице в конце раздела.

Лист №

КАРТА-ПЛАН ТЕРРИТОРИИ

Схема границ земельных участков

Выносной лист №1

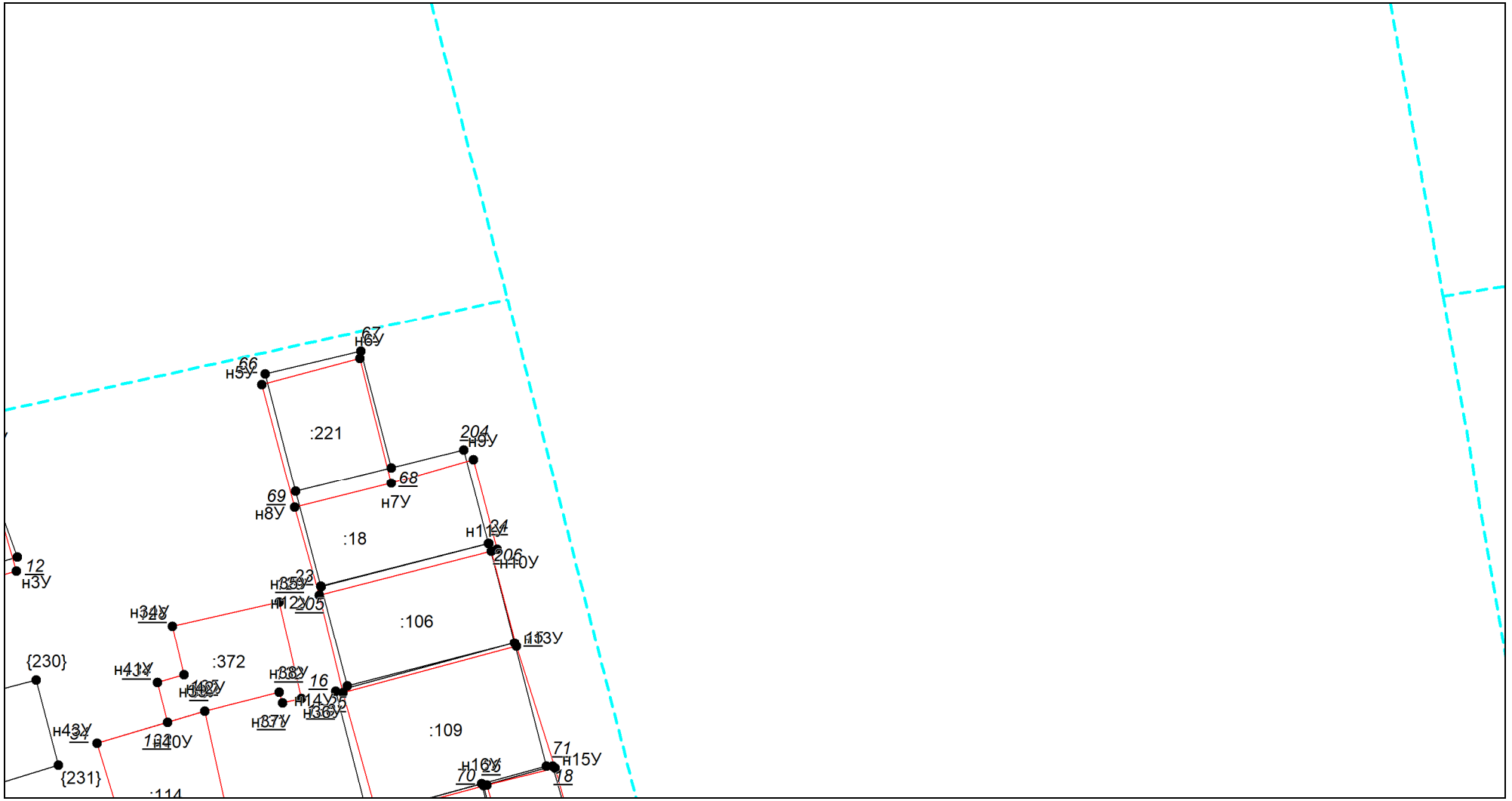

Масштаб 1:1000

Условные обозначения приведены на отдельной странице в конце раздела.

Лист №

КАРТА-ПЛАН ТЕРРИТОРИИ

Схема границ земельных участков

Выносной лист №2

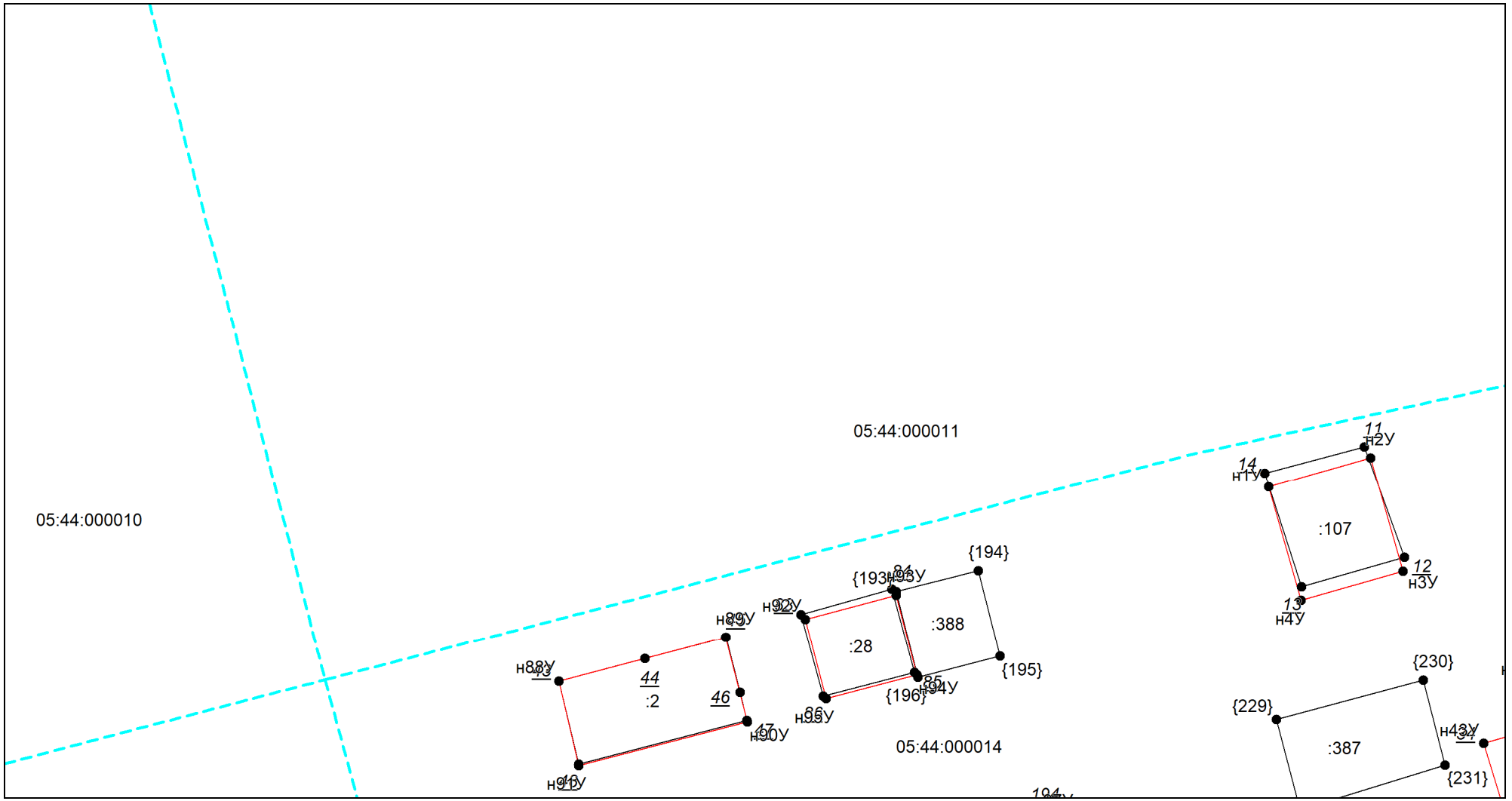

Масштаб 1:1000

Условные обозначения приведены на отдельной странице в конце раздела.

Лист №

КАРТА-ПЛАН ТЕРРИТОРИИ

Схема границ земельных участков

Выносной лист №3

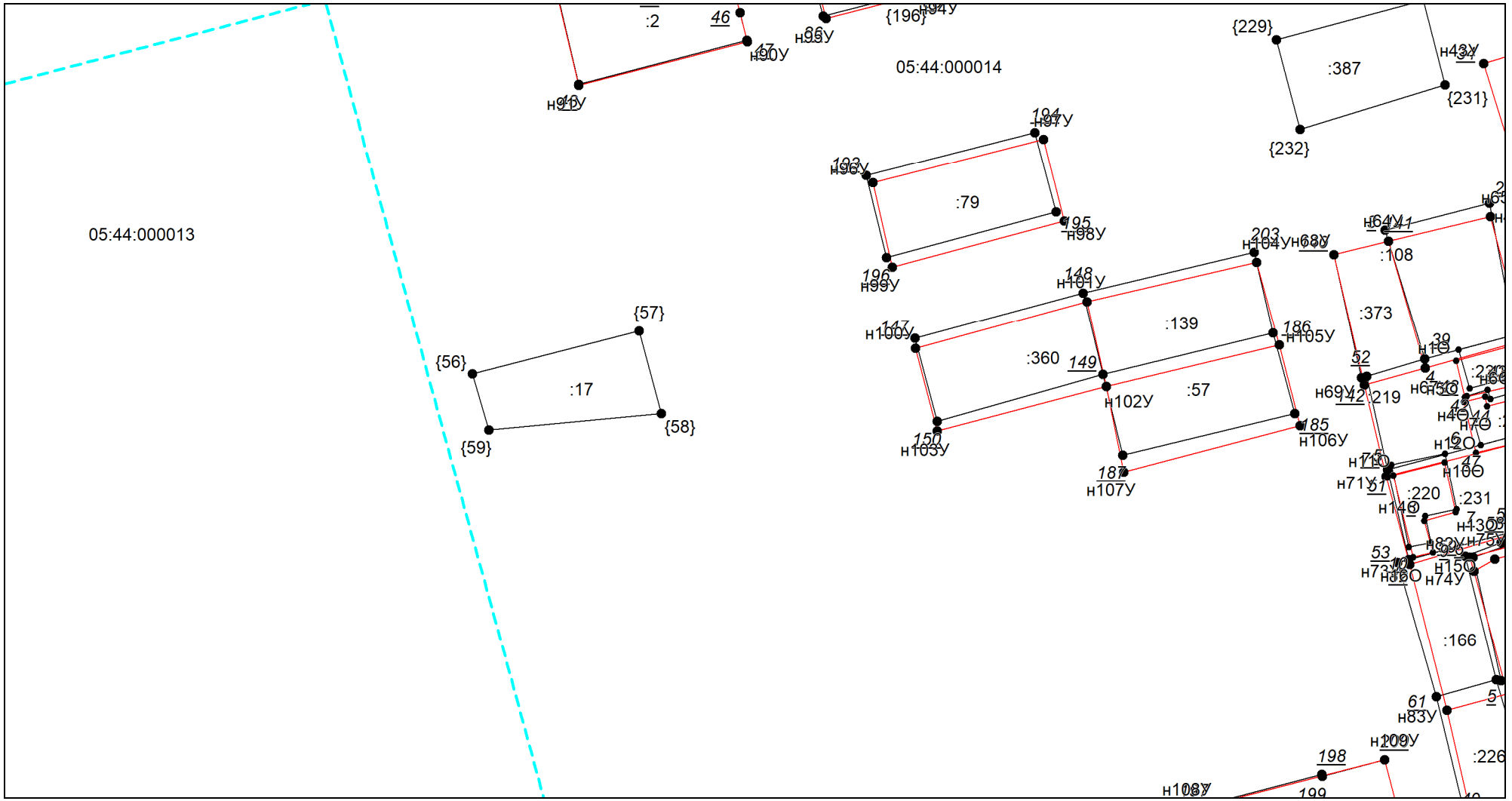

Масштаб 1:1000

Условные обозначения приведены на отдельной странице в конце раздела.

КАРТА-ПЛАН ТЕРРИТОРИИ

Схема границ земельных участков

Выносной лист №4

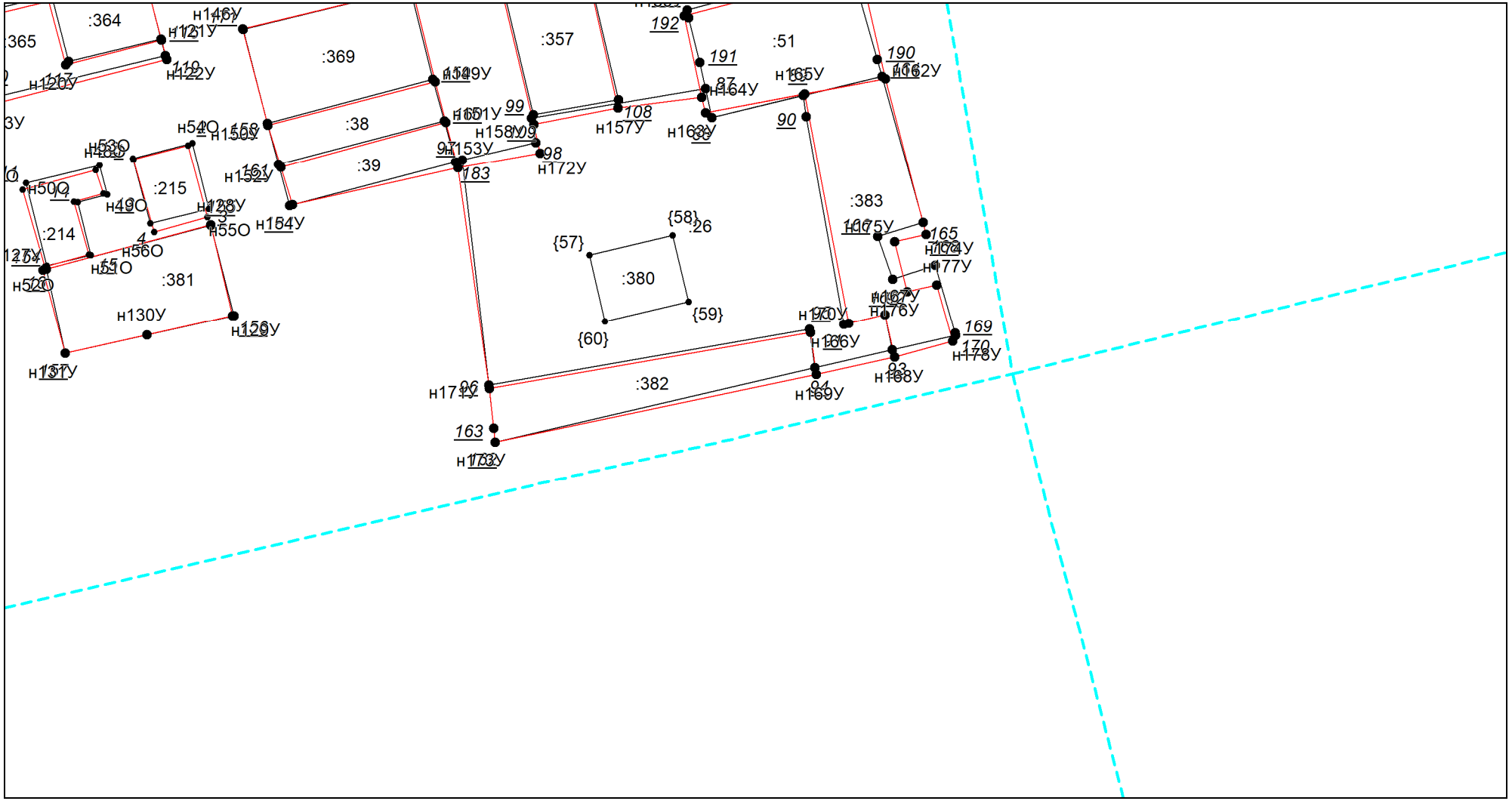

Масштаб 1:1000

Условные обозначения приведены на отдельной странице в конце раздела.

Лист №

КАРТА-ПЛАН ТЕРРИТОРИИ

Схема границ земельных участков

Выносной лист №5

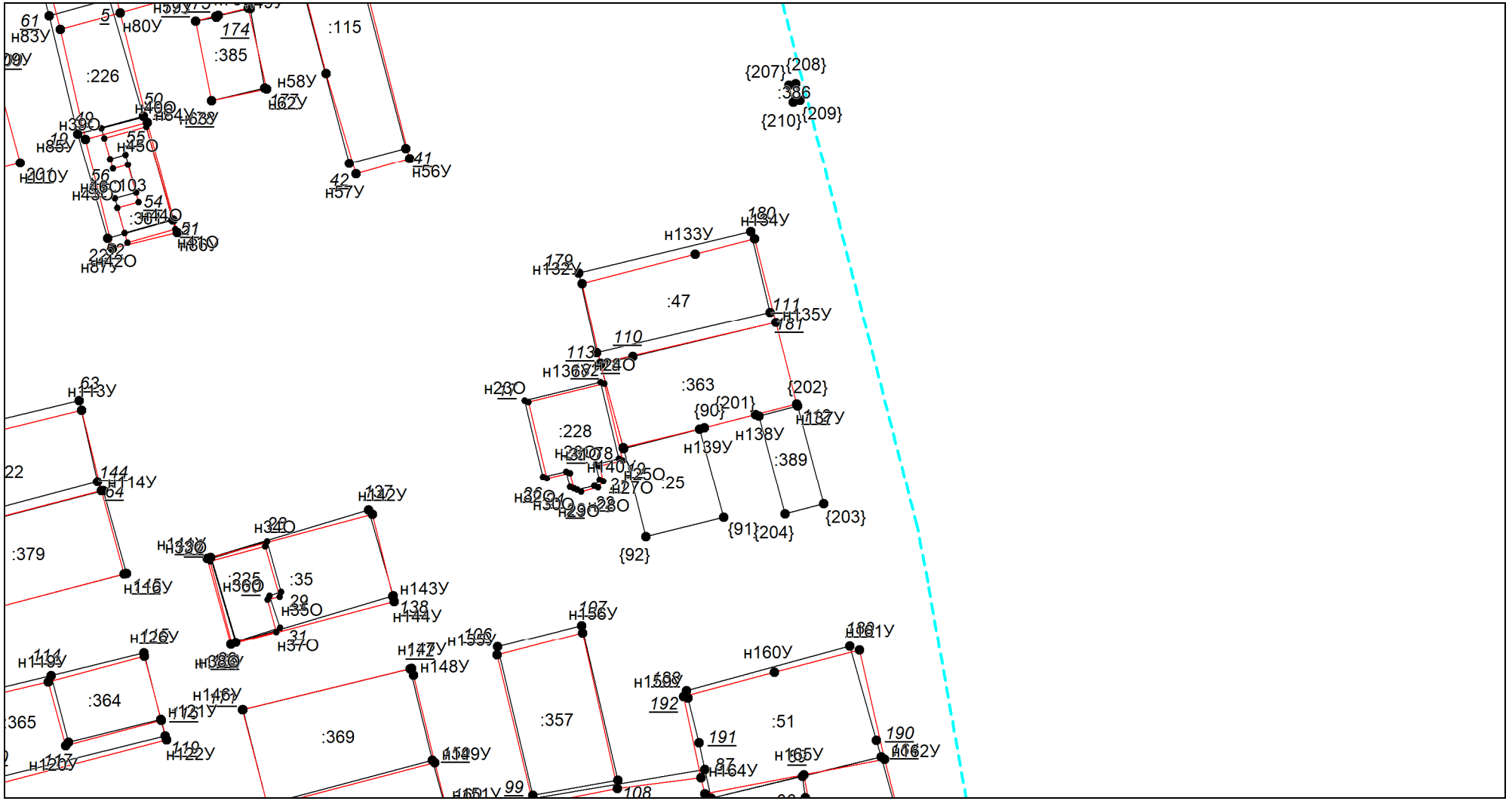

Масштаб 1:1000

Условные обозначения приведены на отдельной странице в конце раздела.

Лист №

КАРТА-ПЛАН ТЕРРИТОРИИ

Схема границ земельных участков

Выносной лист №6



Масштаб 1:1000

Условные обозначения приведены на отдельной странице в конце раздела.

Лист №

КАРТА-ПЛАН ТЕРРИТОРИИ

Схема границ земельных участков

Выносной лист №7

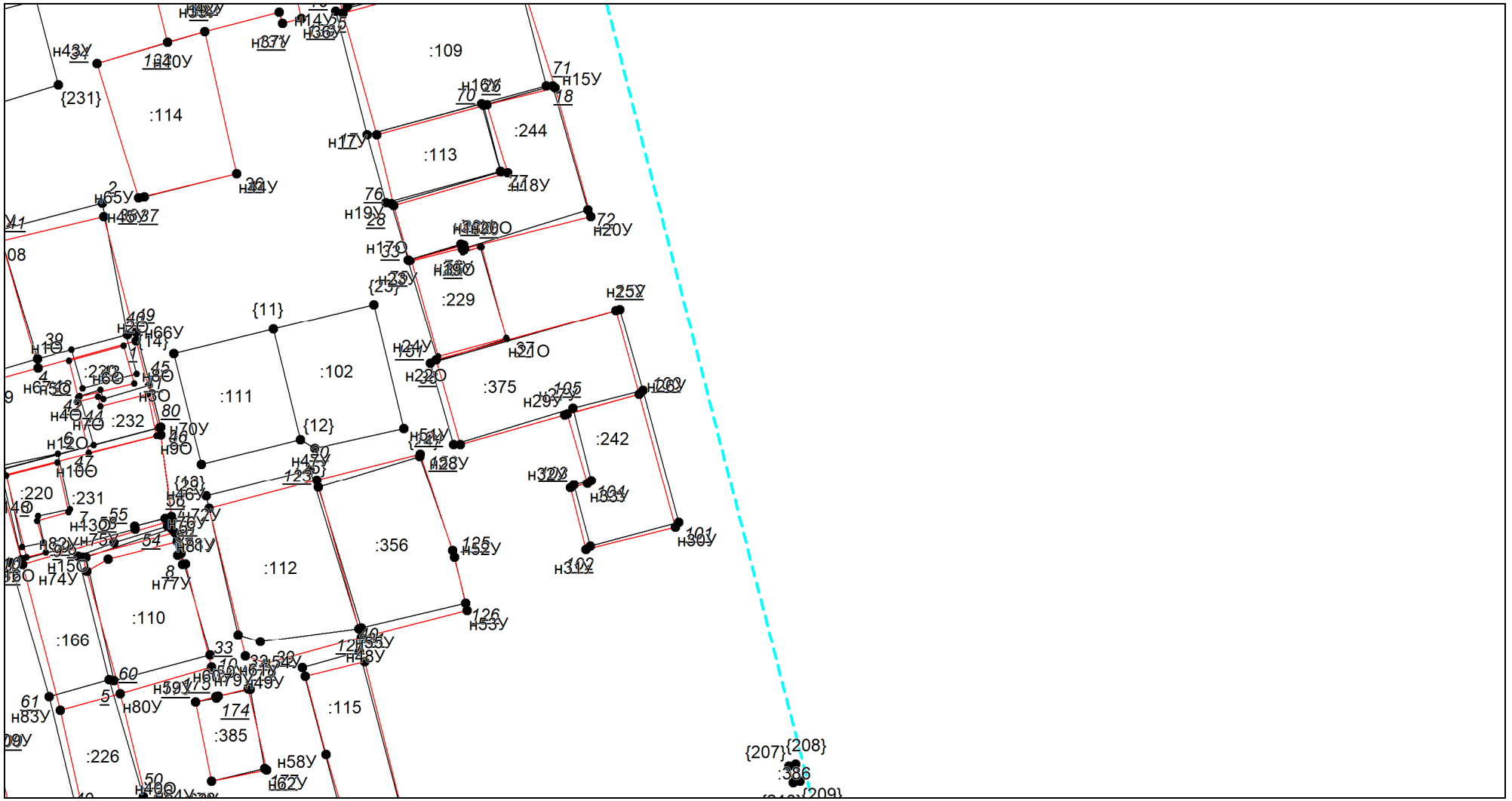

Масштаб 1:1000

Условные обозначения приведены на отдельной странице в конце раздела.

Лист №

КАРТА-ПЛАН ТЕРРИТОРИИ

Схема границ земельных участков

Выносной лист №8



Масштаб 1:1000

Условные обозначения приведены на отдельной странице в конце раздела.

Лист №

КАРТА-ПЛАН ТЕРРИТОРИИ

Схема границ земельных участков

Условные обозначения:

– существующая часть границы земельного участка,

– вновь образованная или уточненная часть границы земельного участка,

– характерная точка границы земельного участка,

– часть контура здания, сооружения, объекта незавершенного строительства, образованного проекцией существующего наземного конструктивного элемента здания, сооружения, объекта незавершенного строительства,

– часть контура здания, сооружения, объекта незавершенного строительства, образованного проекцией вновь образованного наземного конструктивного элемента здания, сооружения, объекта незавершенного строительства,

– часть контура здания, сооружения, объекта незавершенного строительства, образованного проекцией существующего надземного конструктивного элемента здания, сооружения, объекта незавершенного строительства,

– часть контура здания, сооружения, объекта незавершенного строительства, образованного проекцией вновь образованного надземного конструктивного элемента здания, сооружения, объекта незавершенного строительства,

– часть контура здания, сооружения, объекта незавершенного строительства, образованного проекцией существующего подземного конструктивного элемента здания, сооружения, объекта незавершенного строительства,

– часть контура здания, сооружения, объекта незавершенного строительства, образованного проекцией вновь образованного подземного конструктивного элемента здания, сооружения, объекта незавершенного строительства,

– характерная точка контура здания,

КАРТА-ПЛАН ТЕРРИТОРИИ

Схема геодезических построений

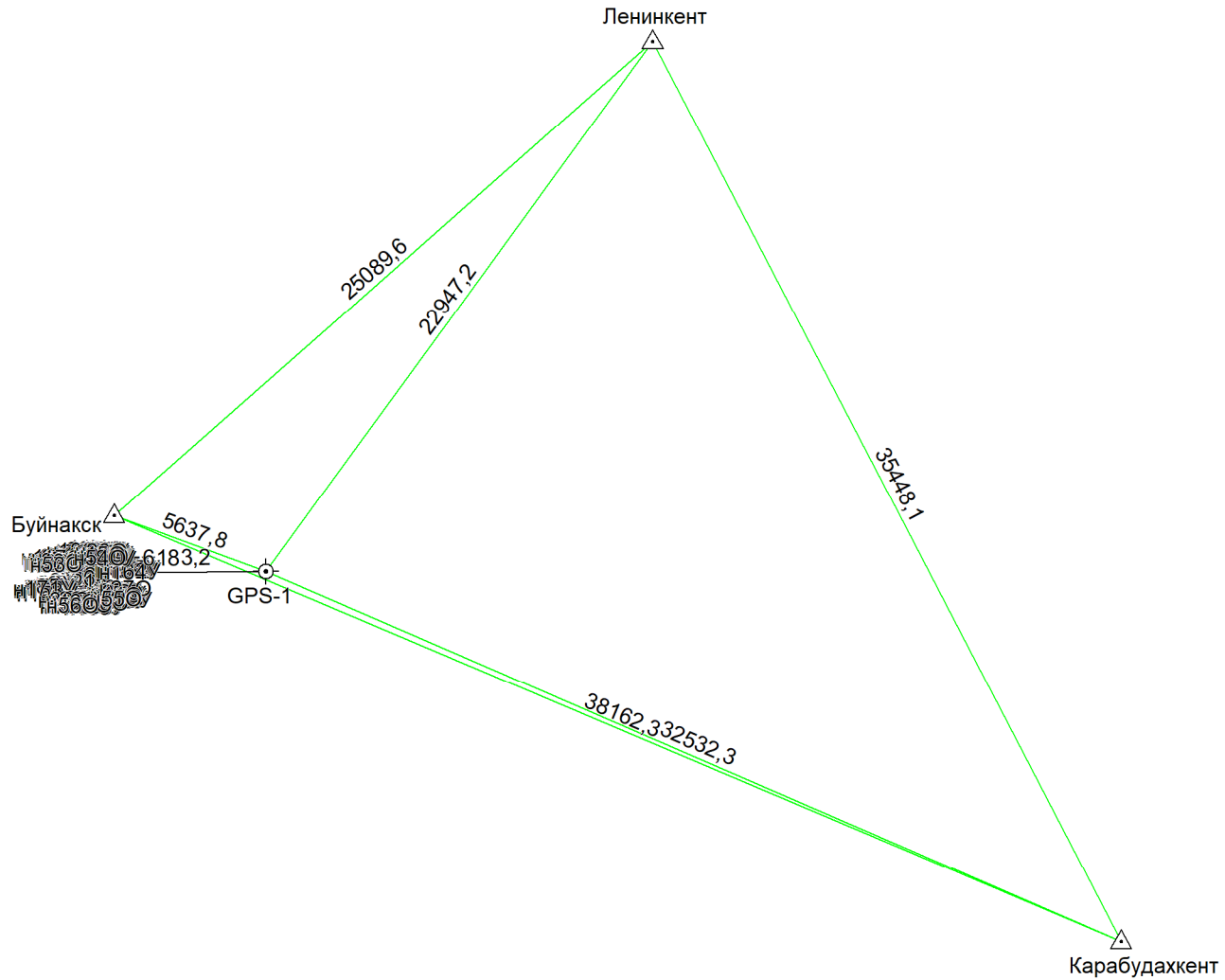

Условные обозначения приведены на отдельной странице в конце раздела.

Лист №

КАРТА-ПЛАН ТЕРРИТОРИИ

Схема геодезических построений

Условные обозначения:

———	– существующая часть границы земельного участка,	———	– вновь образованная или уточненная часть границы земельного участка,
●	– характерная точка границы земельного участка,	•	– характерная точка контура здания,
———	– часть контура здания, сооружения, объекта незавершенного строительства, образованного проекцией существующего наземного конструктивного элемента здания, сооружения, объекта незавершенного строительства,	———	– часть контура здания, сооружения, объекта незавершенного строительства, образованного проекцией вновь образованного наземного конструктивного элемента здания, сооружения, объекта незавершенного строительства,
–·–·–·–	– часть контура здания, сооружения, объекта незавершенного строительства, образованного проекцией существующего надземного конструктивного элемента здания, сооружения, объекта незавершенного строительства,	–·–·–·–	– часть контура здания, сооружения, объекта незавершенного строительства, образованного проекцией вновь образованного надземного конструктивного элемента здания, сооружения, объекта незавершенного строительства,
–·–·–·–	– часть контура здания, сооружения, объекта незавершенного строительства, образованного проекцией существующего подземного конструктивного элемента здания, сооружения, объекта незавершенного строительства,	–·–·–·–	– часть контура здания, сооружения, объекта незавершенного строительства, образованного проекцией вновь образованного подземного конструктивного элемента здания, сооружения, объекта незавершенного строительства,
△	– пункт государственной геодезической сети,	⊡	– пункт опорной межевой сети,
———	– направления геодезических построений при создании съемочного обоснования,	←	– направления геодезических построений при определении координат характерных точек границ земельного участка,
■	контур здания, сооружения, объекта незавершенного строительства, размеры которого не могут быть переданы в масштабе графической части	●	контур сооружения, объекта незавершенного строительства, представляющий собой окружность, размеры которой не могут быть переданы в масштабе графической части